

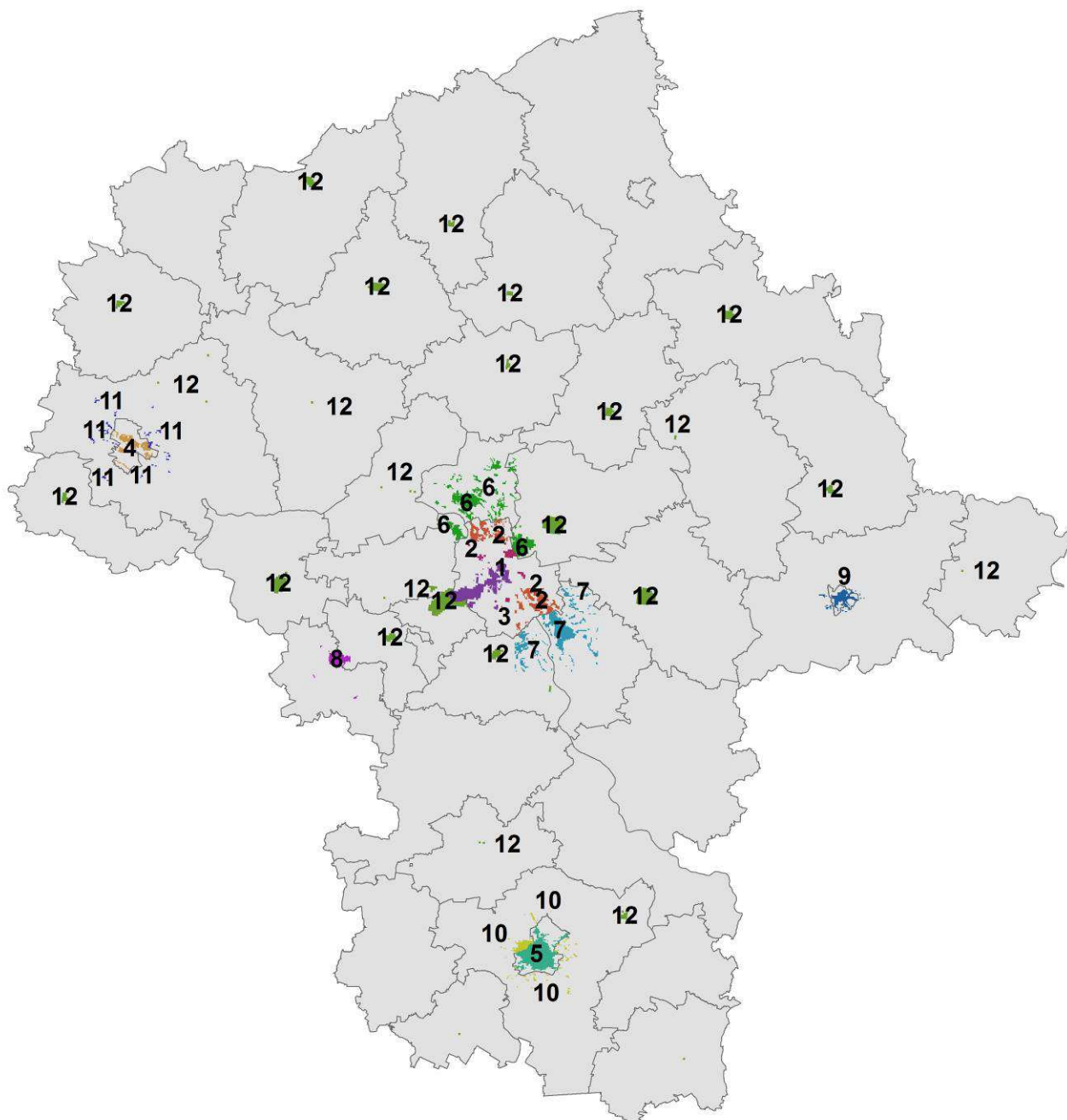
**Dokumentacja obszarów przekroczeń poziomów dopuszczalnych,
docelowych i celu długoterminowego wyznaczonych na potrzeby
ROCZNEJ OCENY JAKOŚCI POWIETRZA
w województwie mazowieckim za 2016 r.**

SPIS TREŚCI

	str.
• Mapa Z2.1. Obszary przekroczeń poziomu dopuszczalnego PM10-24h	3
• Mapa Z2.2. Obszary przekroczeń poziomu dopuszczalnego PM10-rok	4
• Mapa Z2.3. Obszary przekroczeń poziomu dopuszczalnego faza I PM2,5-rok	5
• Mapa Z2.4. Obszary przekroczeń poziomu dopuszczalnego faza II PM2,5 rok	6
• Mapa Z2.5. Obszary przekroczeń poziomu dopuszczalnego NO ₂ -rok	7
• Mapa Z2.6. Obszary przekroczeń poziomu docelowego B(a)P-rok	8
• Mapa Z2.7 Obszar przekroczeń poziomu celu długoterminowego O ₃ -8h	9
• Mapa Z2.8 Obszar przekroczeń poziomu celu długoterminowego O ₃ -8h	10
• Mapa Z2.9. Obszar przekroczeń poziomu celu długoterminowego AOT40	11
• Tabela Z2.1. Zestawienie obszarów przekroczeń normatywnych stężeń zanieczyszczeń (poziomów dopuszczalnych w tym faza I i docelowych) w strefach, dla których istnieje ustawowy obowiązek sporządzenia lub zaktualizowania Programów Ochrony Powietrza (POP)	11
• Tabela Z2.2. Zestawienie obszarów przekroczeń normatywnych stężeń zanieczyszczeń (poziomów dopuszczalnych faza II i celów długoterminowych) w strefach, dla których nie istnieje ustawowy obowiązek sporządzenia lub zaktualizowania Programów Ochrony Powietrza (POP)	22

Mapa Z2.1.

Obszary przekroczeń poziomu dopuszczalnego pyłu zawieszonego PM10-24h



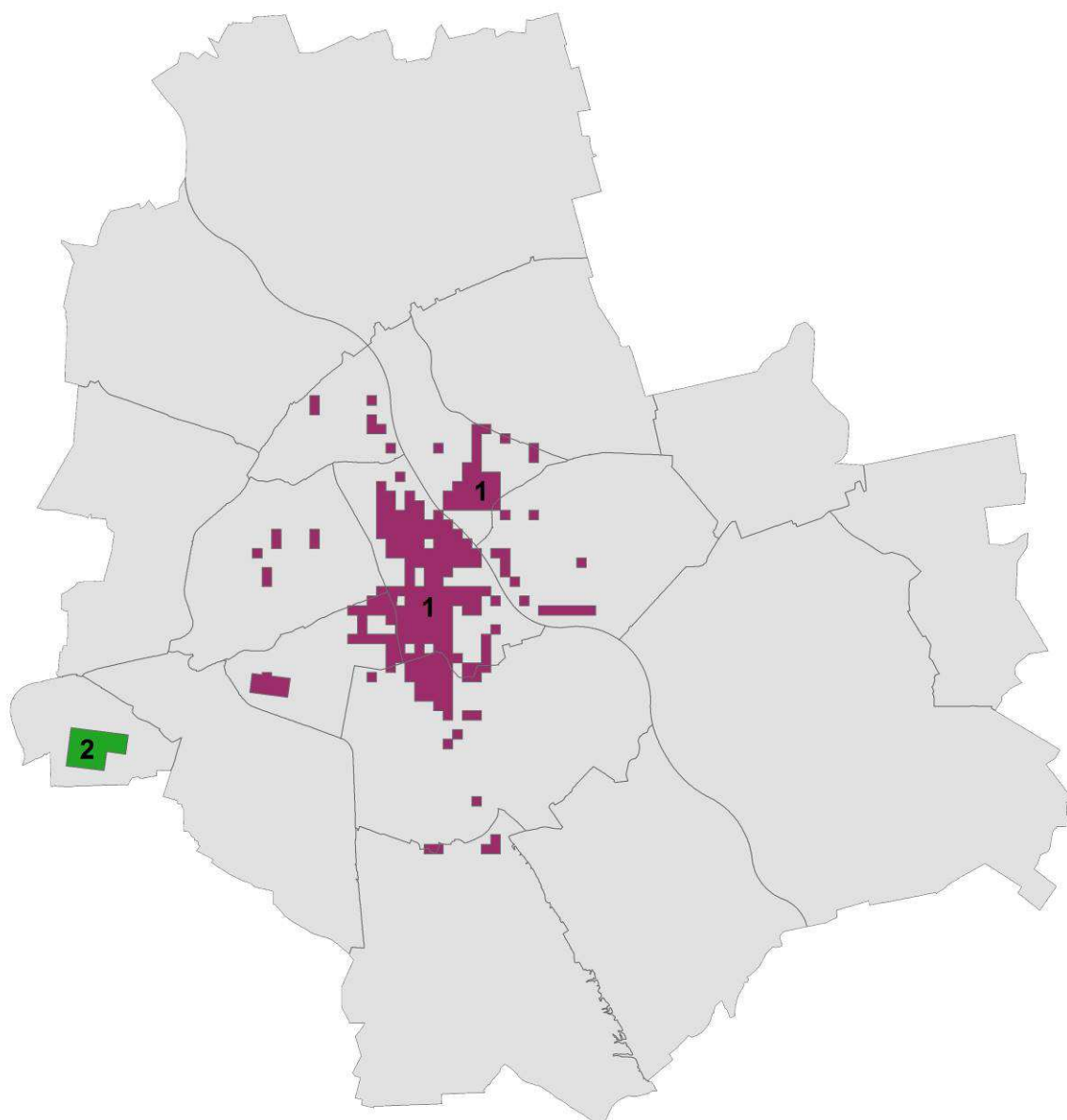
Legenda

nr obszaru przekroczenia w tabeli Z2.1

 1, PM10_24h_aw_1	 5, PM10_24h_mR_1	 9, PM10_24h_sm_4	 powiaty
 2, PM10_24h_aw_2	 6, PM10_24h_sm_1	 10, PM10_24h_sm_5	
 3, PM10_24h_aw_3	 7, PM10_24h_sm_2	 11, PM10_24h_sm_6	
 4, PM10_24h_mP_1	 8, PM10_24h_sm_3	 12, PM10_24h_sm_7	

Mapa Z2.2.

Obszary przekroczeń poziomu dopuszczalnego pyłu zawieszonego PM10-rok



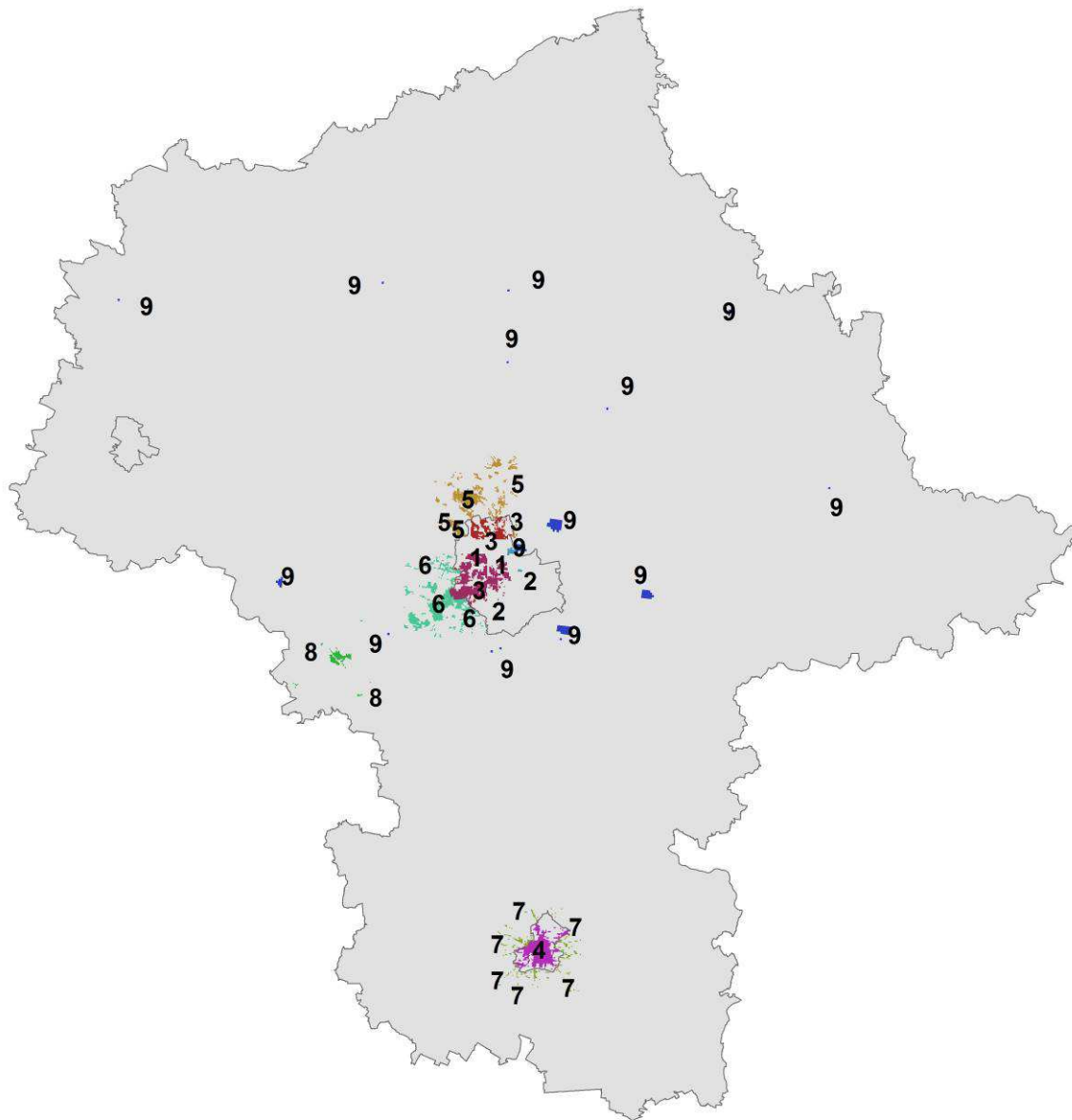
Legenda

nr obszaru przekroczenia w tabeli Z2.1

 dzielnice  1, PM10_rok_aw_1  2, PM10_rok_aw_2  dzielnice











Mapa Z2.3.

Obszary przekroczeń poziomu dopuszczalnego faza I pyłu zawieszonego PM_{2,5}-rok



Legenda

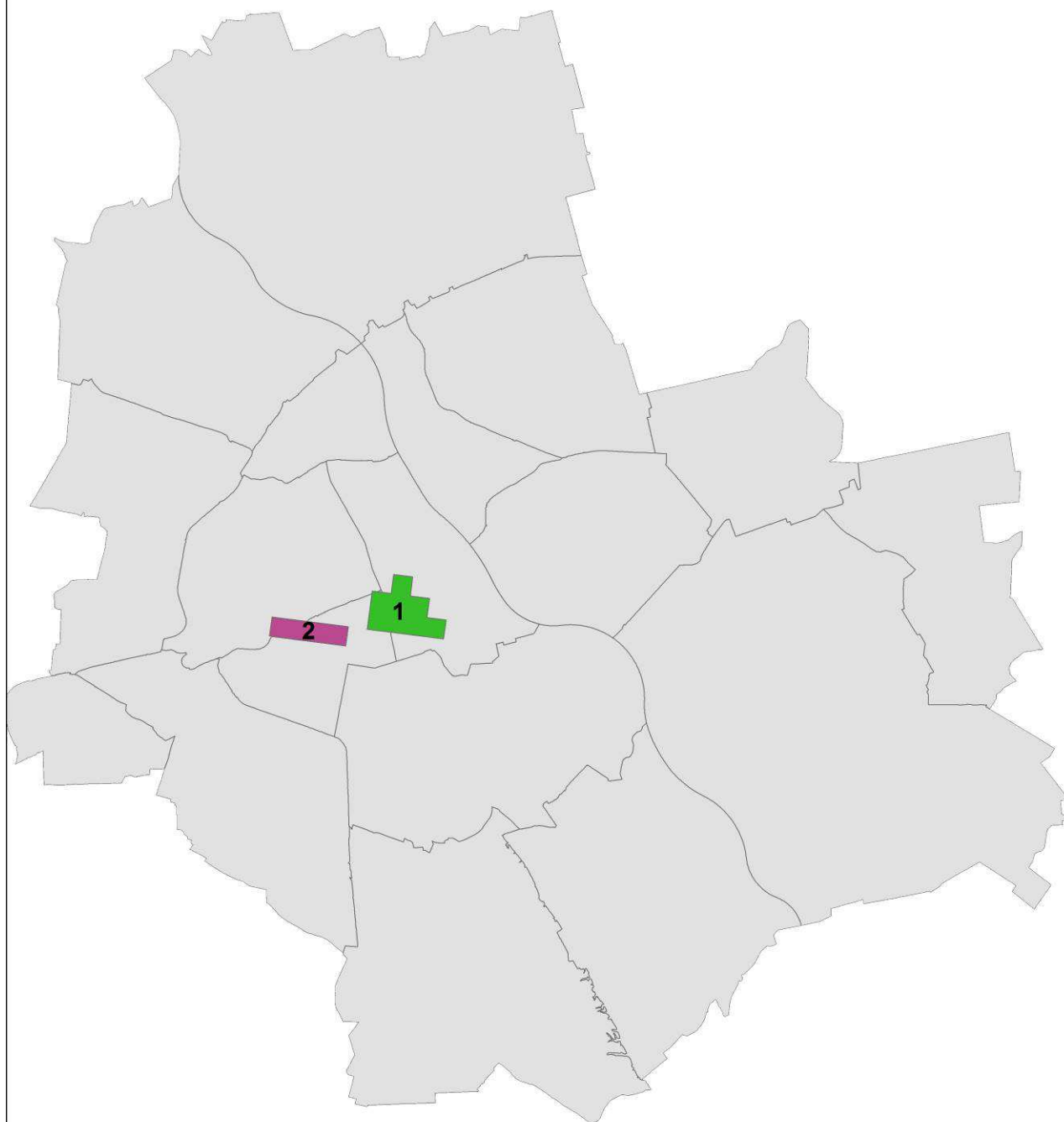
nr obszaru przekroczenia w tabeli Z2.1

 1, PM _{2,5} _25_aw_1	 6, PM _{2,5} _25_sm_2	 powiaty
 2, PM _{2,5} _25_aw_2	 7, PM _{2,5} _25_sm_3	
 3, PM _{2,5} _25_aw_3	 8, PM _{2,5} _25_sm_4	
 4, PM _{2,5} _25_mR_1	 9, PM _{2,5} _25_sm_5	
 5, PM _{2,5} _25_sm_1		

Mapa Z2.5.

Obszary przekroczeń poziomu dopuszczalnego NO₂ - rok

aglomeracja warszawska

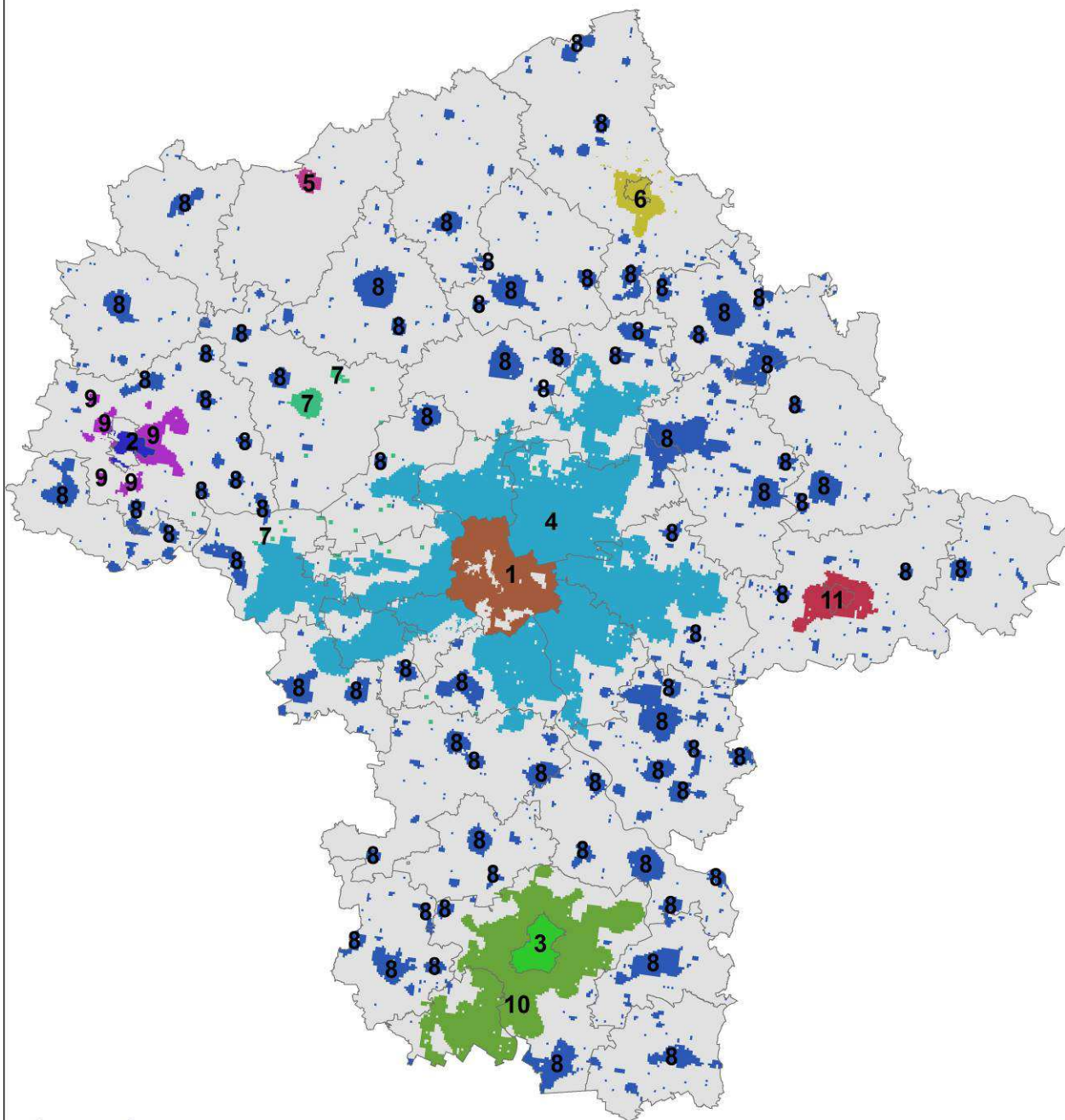


Legenda

- 1, NO₂_rok_aw_1
- 2, NO₂_rok_aw_2
- dzielnice













Mapa Z2.6.

Obszary przekroczeń poziomu docelowego B(a)P-rok

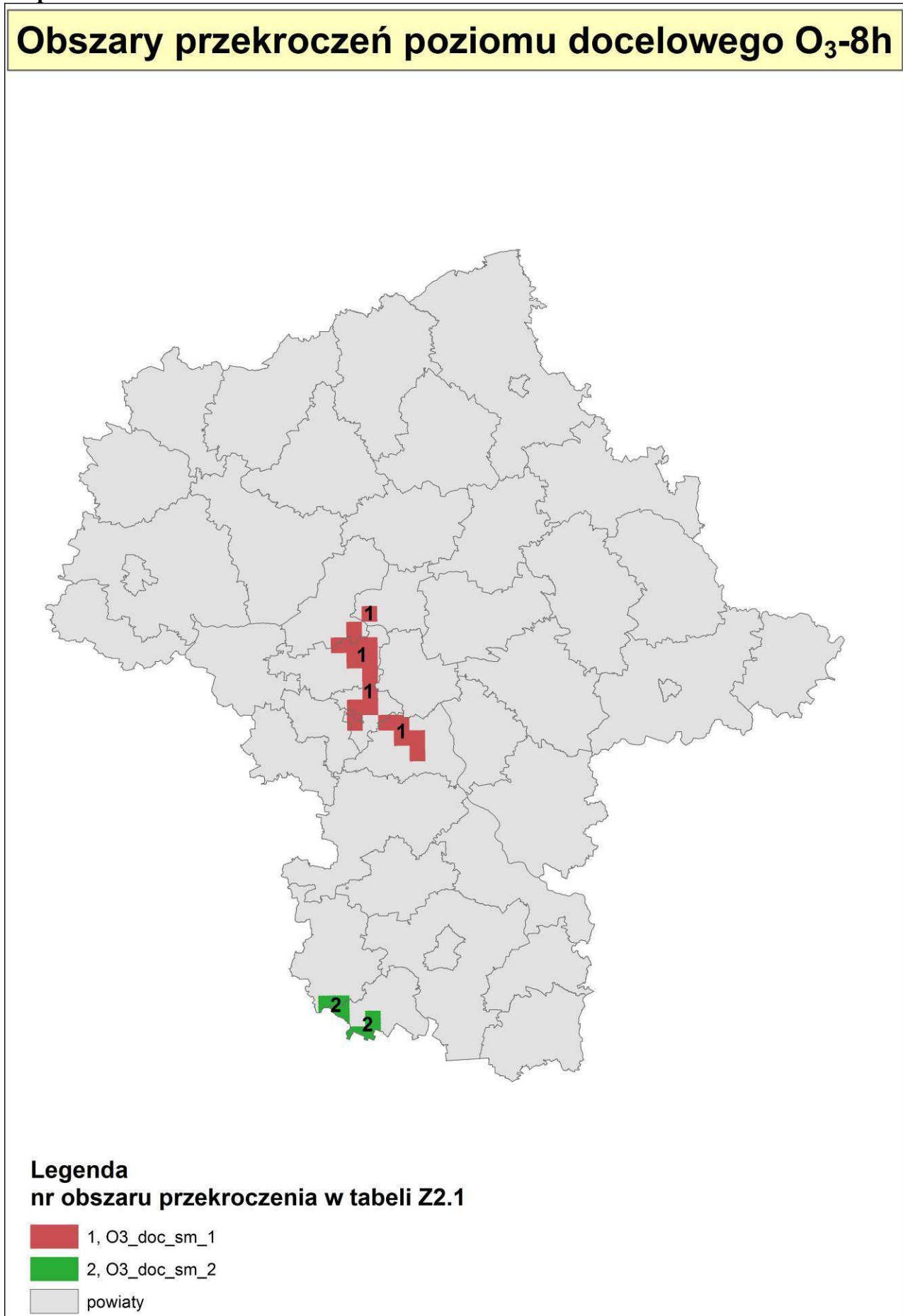


Legenda

nr obszaru przekroczenia w tabeli Z2.1

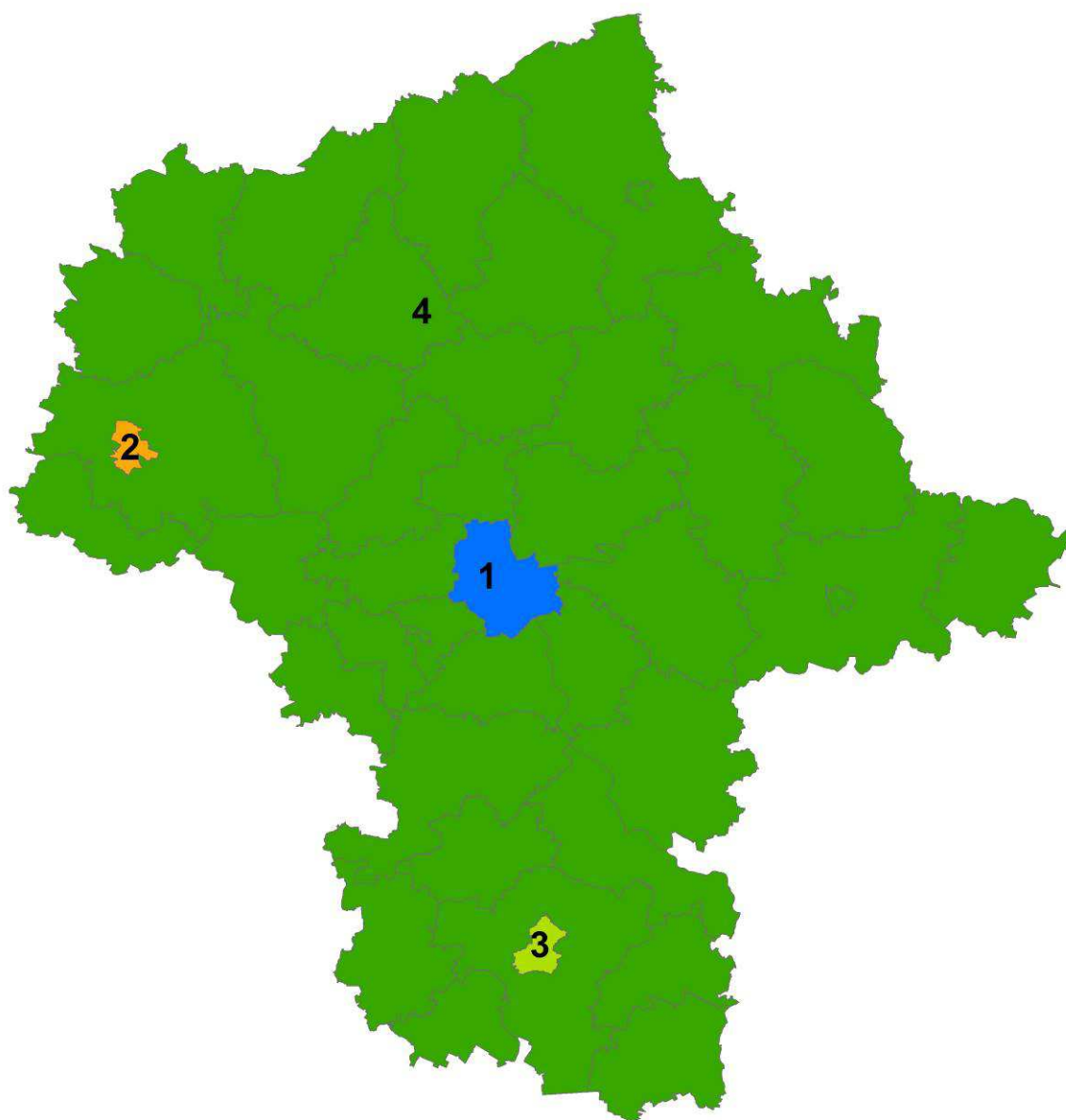
 1, BaP_aw_1	 5, BaP_sm_2	 9, BaP_sm_6	 powiaty
 2, BaP_mP_1	 6, BaP_sm_3	 10, BaP_sm_7	
 3, BaP_mR_1	 7, BaP_sm_4	 11, BaP_sm_8	
 4, BaP_sm_1	 8, BaP_sm_5		

Mapa Z2.7.



Mapa Z2.8.

Obszary przekroczeń poziomu celu długoterminowego O₃-8h



Legenda

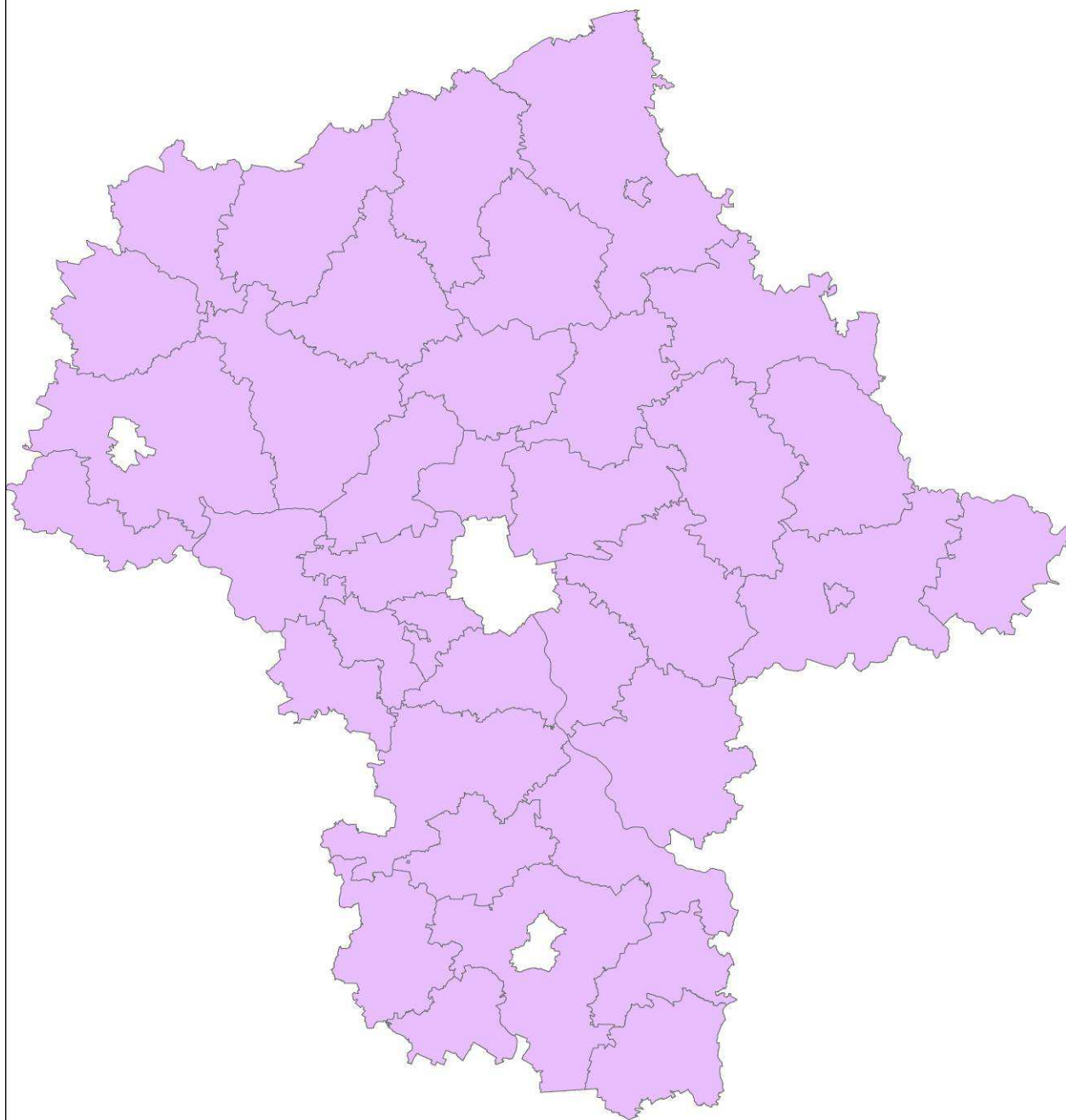
 powiaty

nr obszaru przekroczenia w tabeli Z2.2

-  1 - O₃_dlugot_aw_1
-  2 - O₃_dlugot_mP_1
-  3 - O₃_dlugot_mR_1
-  4 - O₃_dlugot_sm_1

Mapa Z2.9.

Obszar przekroczenia poziomu celu długoterminowego AOT40



Legenda nr obszaru przekroczenia w tabeli Z2.2



-  AOT40_dlugot_sm_1
-  powiaty

Tabela Z2.1. Zestawienie obszarów przekroczeń normatywnych stężeń zanieczyszczeń (poziomów dopuszczalnych [w tym faza I] i docelowych) w strefach, dla których istnieje ustawowy obowiązek sporządzenia lub zaktualizowania Programów Ochrony Powietrza (POP)

Nr mapy z załącznika	Nr obszaru na mapie	Kryterium	Nazwa gminy	Teryt gminy	Typ gminy	Nazwa strefy	Powierzchnia obszaru km ²	Szacowana liczba ludności
Z2.1	PM10_24h_aw_1	PM10(24h)	Warszawa-Bemowo	146502_8	dzielnice gminy	aglomeracja warszawska	0,16	0
Z2.1	PM10_24h_aw_1	PM10(24h)	Warszawa-Mokotów	146505_8	dzielnice gminy	aglomeracja warszawska	2,799	35881
Z2.1	PM10_24h_aw_1	PM10(24h)	Warszawa-Ochota	146506_8	dzielnice gminy	aglomeracja warszawska	6,959	63647
Z2.1	PM10_24h_aw_1	PM10(24h)	Warszawa-Praga Południe	146507_8	dzielnice gminy	aglomeracja warszawska	5,498	49397
Z2.1	PM10_24h_aw_1	PM10(24h)	Warszawa-Praga Północ	146508_8	dzielnice gminy	aglomeracja warszawska	3,83	58714
Z2.1	PM10_24h_aw_1	PM10(24h)	Warszawa-Śródmieście	146510_8	dzielnice gminy	aglomeracja warszawska	8,931	88063
Z2.1	PM10_24h_aw_1	PM10(24h)	Warszawa-Targówek	146511_8	dzielnice gminy	aglomeracja warszawska	0,21	774
Z2.1	PM10_24h_aw_1	PM10(24h)	Warszawa-Ursus	146512_8	dzielnice gminy	aglomeracja warszawska	9	54708
Z2.1	PM10_24h_aw_1	PM10(24h)	Warszawa-Ursynów	146513_8	dzielnice gminy	aglomeracja warszawska	0,345	1320
Z2.1	PM10_24h_aw_1	PM10(24h)	Warszawa-Włochy	146517_8	dzielnice gminy	aglomeracja warszawska	11,833	30245
Z2.1	PM10_24h_aw_1	PM10(24h)	Warszawa-Wola	146518_8	dzielnice gminy	aglomeracja warszawska	2,638	18638
Z2.1	PM10_24h_aw_1	PM10(24h)	Warszawa-Żoliborz	146519_8	dzielnice gminy	aglomeracja warszawska	0,264	1183
Z2.1	PM10_24h_aw_2	PM10(24h)	Warszawa-Białołęka	146503_8	dzielnice gminy	aglomeracja warszawska	23,054	63971
Z2.1	PM10_24h_aw_2	PM10(24h)	Warszawa-Bielany	146504_8	dzielnice gminy	aglomeracja warszawska	0,024	0
Z2.1	PM10_24h_aw_2	PM10(24h)	Warszawa-Mokotów	146505_8	dzielnice gminy	aglomeracja warszawska	0,381	377
Z2.1	PM10_24h_aw_2	PM10(24h)	Warszawa-Ursynów	146513_8	dzielnice gminy	aglomeracja warszawska	0,274	9
Z2.1	PM10_24h_aw_2	PM10(24h)	Warszawa-Wawer	146514_8	dzielnice gminy	aglomeracja warszawska	22,41	33772
Z2.1	PM10_24h_aw_2	PM10(24h)	Warszawa-Wilanów	146516_8	dzielnice gminy	aglomeracja warszawska	4,046	5460
Z2.1	PM10_24h_aw_3	PM10(24h)	Warszawa-Białołęka	146503_8	dzielnice gminy	aglomeracja warszawska	0,242	868

Nr mapy z załącznika	Nr obszaru na mapie	Kryterium	Nazwa gminy	Teryt gminy	Typ gminy	Nazwa strefy	Powierzchnia obszaru km ²	Szacowana liczba ludności
Z2.1	PM10_24h_aw_3	PM10(24h)	Warszawa-Bielany	146504_8	dzielnice gminy	aglomeracja warszawska	2,312	20271
Z2.1	PM10_24h_aw_3	PM10(24h)	Warszawa-Mokotów	146505_8	dzielnice gminy	aglomeracja warszawska	1,339	12155
Z2.1	PM10_24h_aw_3	PM10(24h)	Warszawa-Praga Południe	146507_8	dzielnice gminy	aglomeracja warszawska	1,413	12288
Z2.1	PM10_24h_aw_3	PM10(24h)	Warszawa-Targówek	146511_8	dzielnice gminy	aglomeracja warszawska	5,172	34248
Z2.1	PM10_24h_aw_3	PM10(24h)	Warszawa-Wawer	146514_8	dzielnice gminy	aglomeracja warszawska	0,193	55
Z2.1	PM10_24h_aw_3	PM10(24h)	Warszawa-Żoliborz	146519_8	dzielnice gminy	aglomeracja warszawska	0,365	1200
Z2.1	PM10_24h_mP_1	PM10(24h)	Płock	1462011	miejska	miasto Płock	18,44	112526
Z2.1	PM10_24h_mR_1	PM10(24h)	Radom	1463011	miejska	miasto Radom	56,867	205785
Z2.1	PM10_24h_sm_1	PM10(24h)	Czosnów	1414022	wiejska	strefa mazowiecka	0,249	282
Z2.1	PM10_24h_sm_1	PM10(24h)	Izabelin	1432022	wiejska	strefa mazowiecka	0	0
Z2.1	PM10_24h_sm_1	PM10(24h)	Jabłonna	1408022	wiejska	strefa mazowiecka	10,254	11560
Z2.1	PM10_24h_sm_1	PM10(24h)	Legionowo	1408011	miejska	strefa mazowiecka	12,633	53719
Z2.1	PM10_24h_sm_1	PM10(24h)	Łomianki	1432053	miejsko-wiejska	strefa mazowiecka	10,42	20166
Z2.1	PM10_24h_sm_1	PM10(24h)	Marki	1434021	miejska	strefa mazowiecka	6,083	11564
Z2.1	PM10_24h_sm_1	PM10(24h)	Nieporęt	1408032	wiejska	strefa mazowiecka	12,575	8057
Z2.1	PM10_24h_sm_1	PM10(24h)	Radzymin	1434093	miejsko-wiejska	strefa mazowiecka	1,812	661
Z2.1	PM10_24h_sm_1	PM10(24h)	Serock	1408043	miejsko-wiejska	strefa mazowiecka	5,014	2820
Z2.1	PM10_24h_sm_1	PM10(24h)	Wieliszew	1408052	wiejska	strefa mazowiecka	7,197	5702
Z2.1	PM10_24h_sm_1	PM10(24h)	Ząbki	1434031	miejska	strefa mazowiecka	8,959	21252
Z2.1	PM10_24h_sm_1	PM10(24h)	Zielonka	1434041	miejska	strefa mazowiecka	5,257	12292
Z2.1	PM10_24h_sm_2	PM10(24h)	Celestynów	1417032	wiejska	strefa mazowiecka	3,636	3956
Z2.1	PM10_24h_sm_2	PM10(24h)	Góra Kalwaria	1418013	miejsko-wiejska	strefa mazowiecka	2,711	1594
Z2.1	PM10_24h_sm_2	PM10(24h)	Józefów	1417011	miejska	strefa mazowiecka	10,757	17182
Z2.1	PM10_24h_sm_2	PM10(24h)	Karczew	1417043	miejsko-wiejska	strefa mazowiecka	5,028	11024

Nr mapy z załącznika	Nr obszaru na mapie	Kryterium	Nazwa gminy	Teryt gminy	Typ gminy	Nazwa strefy	Powierzchnia obszaru km ²	Szacowana liczba ludności
Z2.1	PM10_24h_sm_2	PM10(24h)	Konstancin-Jeziorna	1418023	miejsko-wiejska	strefa mazowiecka	12,713	15643
Z2.1	PM10_24h_sm_2	PM10(24h)	Otwock	1417021	miejska	strefa mazowiecka	20,425	42293
Z2.1	PM10_24h_sm_2	PM10(24h)	Piaseczno	1418043	miejsko-wiejska	strefa mazowiecka	0,494	309
Z2.1	PM10_24h_sm_2	PM10(24h)	Wiązowna	1417082	wiejska	strefa mazowiecka	7,267	3090
Z2.1	PM10_24h_sm_3	PM10(24h)	Jaktorów	1405052	wiejska	strefa mazowiecka	2,229	2121
Z2.1	PM10_24h_sm_3	PM10(24h)	Mszczonów	1438023	miejsko-wiejska	strefa mazowiecka	0,397	1027
Z2.1	PM10_24h_sm_3	PM10(24h)	Puszcza Mariańska	1438032	wiejska	strefa mazowiecka	0,008	0
Z2.1	PM10_24h_sm_3	PM10(24h)	Radziejowice	1438042	wiejska	strefa mazowiecka	0,157	118
Z2.1	PM10_24h_sm_3	PM10(24h)	Wiskitki	1438052	wiejska	strefa mazowiecka	0,865	760
Z2.1	PM10_24h_sm_3	PM10(24h)	Żyrardów	1438011	miejska	strefa mazowiecka	10,982	40781
Z2.1	PM10_24h_sm_4	PM10(24h)	Siedlce	1464011	miejska	strefa mazowiecka	16,119	73576
Z2.1	PM10_24h_sm_5	PM10(24h)	Gózd	1425022	wiejska	strefa mazowiecka	1,127	641
Z2.1	PM10_24h_sm_5	PM10(24h)	Jastrzębia	1425042	wiejska	strefa mazowiecka	0,066	35
Z2.1	PM10_24h_sm_5	PM10(24h)	Jedlińsk	1425052	wiejska	strefa mazowiecka	1,219	751
Z2.1	PM10_24h_sm_5	PM10(24h)	Jedlnia-Letnisko	1425062	wiejska	strefa mazowiecka	2,087	1681
Z2.1	PM10_24h_sm_5	PM10(24h)	Kowala	1425072	wiejska	strefa mazowiecka	2,286	1647
Z2.1	PM10_24h_sm_5	PM10(24h)	Skaryszew	1425103	miejsko-wiejska	strefa mazowiecka	1,625	2417
Z2.1	PM10_24h_sm_5	PM10(24h)	Wolanów	1425122	wiejska	strefa mazowiecka	0,189	93
Z2.1	PM10_24h_sm_5	PM10(24h)	Zakrzew	1425132	wiejska	strefa mazowiecka	9,106	4473
Z2.1	PM10_24h_sm_6	PM10(24h)	Bielsk	1419012	wiejska	strefa mazowiecka	0,198	204
Z2.1	PM10_24h_sm_6	PM10(24h)	Brudzeń Duży	1419032	wiejska	strefa mazowiecka	0,527	296
Z2.1	PM10_24h_sm_6	PM10(24h)	Gąbin	1419063	miejsko-wiejska	strefa mazowiecka	0,462	391
Z2.1	PM10_24h_sm_6	PM10(24h)	Łąck	1419072	wiejska	strefa mazowiecka	0,698	574
Z2.1	PM10_24h_sm_6	PM10(24h)	Nowy Duninów	1419092	wiejska	strefa mazowiecka	1,207	593

Nr mapy z załącznika	Nr obszaru na mapie	Kryterium	Nazwa gminy	Teryt gminy	Typ gminy	Nazwa strefy	Powierzchnia obszaru km ²	Szacowana liczba ludności
Z2.1	PM10_24h_sm_6	PM10(24h)	Radzanowo	1419102	wiejska	strefa mazowiecka	1,393	1276
Z2.1	PM10_24h_sm_6	PM10(24h)	Słupno	1419122	wiejska	strefa mazowiecka	2,707	2270
Z2.1	PM10_24h_sm_6	PM10(24h)	Stara Biała	1419132	wiejska	strefa mazowiecka	2,418	2976
Z2.1	PM10_24h_sm_7	PM10(24h)	Białobrzegi	1401013	miejsko-wiejska	strefa mazowiecka	0,536	1186
Z2.1	PM10_24h_sm_7	PM10(24h)	Bielsk	1419012	wiejska	strefa mazowiecka	0,267	390
Z2.1	PM10_24h_sm_7	PM10(24h)	Błonie	1432013	miejsko-wiejska	strefa mazowiecka	0,268	2735
Z2.1	PM10_24h_sm_7	PM10(24h)	Ciechanów	1402022	wiejska	strefa mazowiecka	6,954	28005
Z2.1	PM10_24h_sm_7	PM10(24h)	Drobin	1419053	miejsko-wiejska	strefa mazowiecka	0,267	917
Z2.1	PM10_24h_sm_7	PM10(24h)	Gostynin	1404011	miejska	strefa mazowiecka	2,943	15073
Z2.1	PM10_24h_sm_7	PM10(24h)	Góra Kalwaria	1418013	miejsko-wiejska	strefa mazowiecka	0,803	2901
Z2.1	PM10_24h_sm_7	PM10(24h)	Grodzisk Mazowiecki	1405043	miejsko-wiejska	strefa mazowiecka	4,551	20229
Z2.1	PM10_24h_sm_7	PM10(24h)	Kobyłka	1434011	miejska	strefa mazowiecka	4	7144
Z2.1	PM10_24h_sm_7	PM10(24h)	Lesznowola	1418032	wiejska	strefa mazowiecka	0,013	0
Z2.1	PM10_24h_sm_7	PM10(24h)	Lipsko	1409033	miejsko-wiejska	strefa mazowiecka	0,268	296
Z2.1	PM10_24h_sm_7	PM10(24h)	Łochów	1433053	miejsko-wiejska	strefa mazowiecka	0,535	849
Z2.1	PM10_24h_sm_7	PM10(24h)	Łosice	1410023	miejsko-wiejska	strefa mazowiecka	0,268	370
Z2.1	PM10_24h_sm_7	PM10(24h)	Maków Mazowiecki	1411011	miejska	strefa mazowiecka	1,591	6025
Z2.1	PM10_24h_sm_7	PM10(24h)	Marki	1434021	miejska	strefa mazowiecka	0,268	694
Z2.1	PM10_24h_sm_7	PM10(24h)	Michałowice	1421042	wiejska	strefa mazowiecka	5,161	3746
Z2.1	PM10_24h_sm_7	PM10(24h)	Mińsk Mazowiecki	1412011	miejska	strefa mazowiecka	15,533	40508
Z2.1	PM10_24h_sm_7	PM10(24h)	Mława	1413011	miejska	strefa mazowiecka	4,813	22863
Z2.1	PM10_24h_sm_7	PM10(24h)	Nowy Dwór Mazowiecki	1414011	miejska	strefa mazowiecka	0,535	3803
Z2.1	PM10_24h_sm_7	PM10(24h)	Ostrów Mazowiecka	1416011	miejska	strefa mazowiecka	6,156	17851
Z2.1	PM10_24h_sm_7	PM10(24h)	Ożarów Mazowiecki	1432063	miejsko-wiejska	strefa mazowiecka	5,516	6809

Nr mapy z załącznika	Nr obszaru na mapie	Kryterium	Nazwa gminy	Teryt gminy	Typ gminy	Nazwa strefy	Powierzchnia obszaru km ²	Szacowana liczba ludności
Z2.1	PM10_24h_sm_7	PM10(24h)	Piaseczno	1418043	miejsko-wiejska	strefa mazowiecka	5,877	10034
Z2.1	PM10_24h_sm_7	PM10(24h)	Piastów	1421011	miejska	strefa mazowiecka	5,736	22813
Z2.1	PM10_24h_sm_7	PM10(24h)	Pionki	1425011	miejska	strefa mazowiecka	2,679	7055
Z2.1	PM10_24h_sm_7	PM10(24h)	Płońsk	1420092	wiejska	strefa mazowiecka	0,268	2740
Z2.1	PM10_24h_sm_7	PM10(24h)	Pruszków	1421021	miejska	strefa mazowiecka	12,964	48462
Z2.1	PM10_24h_sm_7	PM10(24h)	Przasnysz	1422011	miejska	strefa mazowiecka	2,14	7346
Z2.1	PM10_24h_sm_7	PM10(24h)	Pułtusk	1424043	miejsko-wiejska	strefa mazowiecka	1,873	10772
Z2.1	PM10_24h_sm_7	PM10(24h)	Raszyn	1421062	wiejska	strefa mazowiecka	0,08	0
Z2.1	PM10_24h_sm_7	PM10(24h)	Sierpc	1427011	miejska	strefa mazowiecka	2,674	11838
Z2.1	PM10_24h_sm_7	PM10(24h)	Sochaczew	1428011	miejska	strefa mazowiecka	13,114	28274
Z2.1	PM10_24h_sm_7	PM10(24h)	Sokołów Podlaski	1429011	miejska	strefa mazowiecka	3,214	11226
Z2.1	PM10_24h_sm_7	PM10(24h)	Staroźreby	1419142	wiejska	strefa mazowiecka	0,268	363
Z2.1	PM10_24h_sm_7	PM10(24h)	Szelków	1411102	wiejska	strefa mazowiecka	0,014	13
Z2.1	PM10_24h_sm_7	PM10(24h)	Szydłowiec	1430053	miejsko-wiejska	strefa mazowiecka	0,268	1285
Z2.1	PM10_24h_sm_7	PM10(24h)	Wołomin	1434123	miejsko-wiejska	strefa mazowiecka	13,936	37840
Z2.1	PM10_24h_sm_7	PM10(24h)	Wyszków	1435053	miejsko-wiejska	strefa mazowiecka	3,747	16930
Z2.1	PM10_24h_sm_7	PM10(24h)	Zakroczym	1414063	miejsko-wiejska	strefa mazowiecka	0,268	85
Z2.2	PM10_rok_aw_1	PM10(rok)	Warszawa-Mokotów	146505_8	dzielnice gminy	aglomeracja warszawska	2,25	29403
Z2.2	PM10_rok_aw_1	PM10(rok)	Warszawa-Ochota	146506_8	dzielnice gminy	aglomeracja warszawska	1,846	8061
Z2.2	PM10_rok_aw_1	PM10(rok)	Warszawa-Praga Południe	146507_8	dzielnice gminy	aglomeracja warszawska	1,047	7502
Z2.2	PM10_rok_aw_1	PM10(rok)	Warszawa-Praga Północ	146508_8	dzielnice gminy	aglomeracja warszawska	2,002	33303
Z2.2	PM10_rok_aw_1	PM10(rok)	Warszawa-Śródmieście	146510_8	dzielnice gminy	aglomeracja warszawska	8,208	78503
Z2.2	PM10_rok_aw_1	PM10(rok)	Warszawa-Targówek	146511_8	dzielnice gminy	aglomeracja warszawska	0,069	220
Z2.2	PM10_rok_aw_1	PM10(rok)	Warszawa-Ursynów	146513_8	dzielnice gminy	aglomeracja warszawska	0,26	711

Nr mapy z załącznika	Nr obszaru na mapie	Kryterium	Nazwa gminy	Teryt gminy	Typ gminy	Nazwa strefy	Powierzchnia obszaru km ²	Szacowana liczba ludności
Z2.2	PM10_rok_aw_1	PM10(rok)	Warszawa-Wola	146518_8	dzielnice gminy	aglomeracja warszawska	0,536	2476
Z2.2	PM10_rok_aw_1	PM10(rok)	Warszawa-Żoliborz	146519_8	dzielnice gminy	aglomeracja warszawska	0,462	1447
Z2.2	PM10_rok_aw_2	PM10(rok)	Warszawa-Ursus	146512_8	dzielnice gminy	aglomeracja warszawska	1,339	12184
Z2.3	PM2,5_25_aw_1	PM2,5(rok-25)	Warszawa-Bemowo	146502_8	dzielnice gminy	aglomeracja warszawska	12,216	99207
Z2.3	PM2,5_25_aw_1	PM2,5(rok-25)	Warszawa-Bielany	146504_8	dzielnice gminy	aglomeracja warszawska	6,034	79579
Z2.3	PM2,5_25_aw_1	PM2,5(rok-25)	Warszawa-Mokotów	146505_8	dzielnice gminy	aglomeracja warszawska	2,869	38772
Z2.3	PM2,5_25_aw_1	PM2,5(rok-25)	Warszawa-Ochota	146506_8	dzielnice gminy	aglomeracja warszawska	8,237	82080
Z2.3	PM2,5_25_aw_1	PM2,5(rok-25)	Warszawa-Praga Południe	146507_8	dzielnice gminy	aglomeracja warszawska	3,733	39006
Z2.3	PM2,5_25_aw_1	PM2,5(rok-25)	Warszawa-Praga Północ	146508_8	dzielnice gminy	aglomeracja warszawska	3,492	53909
Z2.3	PM2,5_25_aw_1	PM2,5(rok-25)	Warszawa-Śródmieście	146510_8	dzielnice gminy	aglomeracja warszawska	8,382	86037
Z2.3	PM2,5_25_aw_1	PM2,5(rok-25)	Warszawa-Targówek	146511_8	dzielnice gminy	aglomeracja warszawska	0,082	220
Z2.3	PM2,5_25_aw_1	PM2,5(rok-25)	Warszawa-Ursus	146512_8	dzielnice gminy	aglomeracja warszawska	8,595	54708
Z2.3	PM2,5_25_aw_1	PM2,5(rok-25)	Warszawa-Ursynów	146513_8	dzielnice gminy	aglomeracja warszawska	0,104	332
Z2.3	PM2,5_25_aw_1	PM2,5(rok-25)	Warszawa-Włochy	146517_8	dzielnice gminy	aglomeracja warszawska	11,593	33276
Z2.3	PM2,5_25_aw_1	PM2,5(rok-25)	Warszawa-Wola	146518_8	dzielnice gminy	aglomeracja warszawska	8,544	108652
Z2.3	PM2,5_25_aw_1	PM2,5(rok-25)	Warszawa-Żoliborz	146519_8	dzielnice gminy	aglomeracja warszawska	3,995	36393
Z2.3	PM2,5_25_aw_2	PM2,5(rok-25)	Warszawa-Mokotów	146505_8	dzielnice gminy	aglomeracja warszawska	0,23	855
Z2.3	PM2,5_25_aw_2	PM2,5(rok-25)	Warszawa-Praga Południe	146507_8	dzielnice gminy	aglomeracja warszawska	0,535	6313
Z2.3	PM2,5_25_aw_2	PM2,5(rok-25)	Warszawa-Targówek	146511_8	dzielnice gminy	aglomeracja warszawska	2,554	18164
Z2.3	PM2,5_25_aw_2	PM2,5(rok-25)	Warszawa-Ursynów	146513_8	dzielnice gminy	aglomeracja warszawska	0,037	84
Z2.3	PM2,5_25_aw_3	PM2,5(rok-25)	Warszawa-Bemowo	146502_8	dzielnice gminy	aglomeracja warszawska	0,74	2988
Z2.3	PM2,5_25_aw_3	PM2,5(rok-25)	Warszawa-Białołęka	146503_8	dzielnice gminy	aglomeracja warszawska	24,565	66220
Z2.3	PM2,5_25_aw_3	PM2,5(rok-25)	Warszawa-Bielany	146504_8	dzielnice gminy	aglomeracja warszawska	0,16	854
Z2.3	PM2,5_25_aw_3	PM2,5(rok-25)	Warszawa-Mokotów	146505_8	dzielnice gminy	aglomeracja warszawska	0,044	0

Nr mapy z załącznika	Nr obszaru na mapie	Kryterium	Nazwa gminy	Teryt gminy	Typ gminy	Nazwa strefy	Powierzchnia obszaru km ²	Szacowana liczba ludności
Z2.3	PM2,5_25_aw_3	PM2,5(rok-25)	Warszawa-Ursynów	146513_8	dzielnice gminy	aglomeracja warszawska	0,066	54
Z2.3	PM2,5_25_aw_3	PM2,5(rok-25)	Warszawa-Włochy	146517_8	dzielnice gminy	aglomeracja warszawska	1,012	1937
Z2.3	PM2,5_25_mR_1	PM2,5(rok-25)	Radom	1463011	miejska	miasto Radom	52,384	207566
Z2.3	PM2,5_25_sm_1	PM2,5(rok-25)	Czosnów	1414022	wiejska	strefa mazowiecka	0,249	282
Z2.3	PM2,5_25_sm_1	PM2,5(rok-25)	Izabelin	1432022	wiejska	strefa mazowiecka	0,069	14
Z2.3	PM2,5_25_sm_1	PM2,5(rok-25)	Jabłonna	1408022	wiejska	strefa mazowiecka	10,65	11990
Z2.3	PM2,5_25_sm_1	PM2,5(rok-25)	Legionowo	1408011	miejska	strefa mazowiecka	12,542	53688
Z2.3	PM2,5_25_sm_1	PM2,5(rok-25)	Łomianki	1432053	miejsko-wiejska	strefa mazowiecka	10,611	20404
Z2.3	PM2,5_25_sm_1	PM2,5(rok-25)	Marki	1434021	miejska	strefa mazowiecka	1,509	3512
Z2.3	PM2,5_25_sm_1	PM2,5(rok-25)	Nieporęt	1408032	wiejska	strefa mazowiecka	12,641	8212
Z2.3	PM2,5_25_sm_1	PM2,5(rok-25)	Radzymin	1434093	miejsko-wiejska	strefa mazowiecka	1,944	691
Z2.3	PM2,5_25_sm_1	PM2,5(rok-25)	Serock	1408043	miejsko-wiejska	strefa mazowiecka	5,146	2875
Z2.3	PM2,5_25_sm_1	PM2,5(rok-25)	Wieliszew	1408052	wiejska	strefa mazowiecka	6,905	5580
Z2.3	PM2,5_25_sm_2	PM2,5(rok-25)	Brwinów	1421033	miejsko-wiejska	strefa mazowiecka	9,824	16864
Z2.3	PM2,5_25_sm_2	PM2,5(rok-25)	Izabelin	1432022	wiejska	strefa mazowiecka	0,132	227
Z2.3	PM2,5_25_sm_2	PM2,5(rok-25)	Leszno	1432042	wiejska	strefa mazowiecka	0,469	536
Z2.3	PM2,5_25_sm_2	PM2,5(rok-25)	Lesznowola	1418032	wiejska	strefa mazowiecka	0,33	227
Z2.3	PM2,5_25_sm_2	PM2,5(rok-25)	Michałowice	1421042	wiejska	strefa mazowiecka	11,793	14208
Z2.3	PM2,5_25_sm_2	PM2,5(rok-25)	Milanówek	1405011	miejska	strefa mazowiecka	0,646	673
Z2.3	PM2,5_25_sm_2	PM2,5(rok-25)	Nadarzyn	1421052	wiejska	strefa mazowiecka	1,576	1380
Z2.3	PM2,5_25_sm_2	PM2,5(rok-25)	Ożarów Mazowiecki	1432063	miejsko-wiejska	strefa mazowiecka	9,535	13012
Z2.3	PM2,5_25_sm_2	PM2,5(rok-25)	Piastów	1421011	miejska	strefa mazowiecka	5,403	22310
Z2.3	PM2,5_25_sm_2	PM2,5(rok-25)	Podkowa Leśna	1405021	miejska	strefa mazowiecka	1,862	2218
Z2.3	PM2,5_25_sm_2	PM2,5(rok-25)	Pruszków	1421021	miejska	strefa mazowiecka	12,058	57106

Nr mapy z załącznika	Nr obszaru na mapie	Kryterium	Nazwa gminy	Teryt gminy	Typ gminy	Nazwa strefy	Powierzchnia obszaru km ²	Szacowana liczba ludności
Z2.3	PM2,5_25_sm_2	PM2,5(rok-25)	Raszyn	1421062	wiejska	strefa mazowiecka	8,02	14338
Z2.3	PM2,5_25_sm_2	PM2,5(rok-25)	Stare Babice	1432072	wiejska	strefa mazowiecka	8,771	9727
Z2.3	PM2,5_25_sm_3	PM2,5(rok-25)	Gózd	1425022	wiejska	strefa mazowiecka	1,532	867
Z2.3	PM2,5_25_sm_3	PM2,5(rok-25)	Jastrzębia	1425042	wiejska	strefa mazowiecka	0,331	242
Z2.3	PM2,5_25_sm_3	PM2,5(rok-25)	Jedlińsk	1425052	wiejska	strefa mazowiecka	1,351	824
Z2.3	PM2,5_25_sm_3	PM2,5(rok-25)	Jedlnia-Letnisko	1425062	wiejska	strefa mazowiecka	3,285	2384
Z2.3	PM2,5_25_sm_3	PM2,5(rok-25)	Kowala	1425072	wiejska	strefa mazowiecka	3,835	2677
Z2.3	PM2,5_25_sm_3	PM2,5(rok-25)	Orońsko	1430042	wiejska	strefa mazowiecka	0,265	162
Z2.3	PM2,5_25_sm_3	PM2,5(rok-25)	Skaryszew	1425103	miejsko-wiejska	strefa mazowiecka	2,611	3208
Z2.3	PM2,5_25_sm_3	PM2,5(rok-25)	Wolanów	1425122	wiejska	strefa mazowiecka	0,719	457
Z2.3	PM2,5_25_sm_3	PM2,5(rok-25)	Zakrzew	1425132	wiejska	strefa mazowiecka	5,552	4031
Z2.3	PM2,5_25_sm_4	PM2,5(rok-25)	Grodzisk Mazowiecki	1405043	miejsko-wiejska	strefa mazowiecka	0,132	28
Z2.3	PM2,5_25_sm_4	PM2,5(rok-25)	Jaktorów	1405052	wiejska	strefa mazowiecka	1,558	1809
Z2.3	PM2,5_25_sm_4	PM2,5(rok-25)	Mszczonów	1438023	miejsko-wiejska	strefa mazowiecka	0,463	1507
Z2.3	PM2,5_25_sm_4	PM2,5(rok-25)	Puszcza Mariańska	1438032	wiejska	strefa mazowiecka	0,33	176
Z2.3	PM2,5_25_sm_4	PM2,5(rok-25)	Radziejowice	1438042	wiejska	strefa mazowiecka	0,217	127
Z2.3	PM2,5_25_sm_4	PM2,5(rok-25)	Wiskitki	1438052	wiejska	strefa mazowiecka	0,525	480
Z2.3	PM2,5_25_sm_4	PM2,5(rok-25)	Żyrardów	1438011	miejska	strefa mazowiecka	7,48	35775
Z2.3	PM2,5_25_sm_5	PM2,5(rok-25)	Ciechanów	1402011	miejska	strefa mazowiecka	0,267	345
Z2.3	PM2,5_25_sm_5	PM2,5(rok-25)	Grodzisk Mazowiecki	1405043	miejsko-wiejska	strefa mazowiecka	0,268	570
Z2.3	PM2,5_25_sm_5	PM2,5(rok-25)	Karczew	1417043	miejsko-wiejska	strefa mazowiecka	0,143	1896
Z2.3	PM2,5_25_sm_5	PM2,5(rok-25)	Kobyłka	1434011	miejska	strefa mazowiecka	0,925	2047
Z2.3	PM2,5_25_sm_5	PM2,5(rok-25)	Maków Mazowiecki	1411011	miejska	strefa mazowiecka	5,544	28528
Z2.3	PM2,5_25_sm_5	PM2,5(rok-25)	Mińsk Mazowiecki	1412112	wiejska	strefa mazowiecka	0,08	51

Nr mapy z załącznika	Nr obszaru na mapie	Kryterium	Nazwa gminy	Teryt gminy	Typ gminy	Nazwa strefy	Powierzchnia obszaru km ²	Szacowana liczba ludności
Z2.3	PM2,5_25_sm_5	PM2,5(rok-25)	Ostrów Mazowiecka	1416011	miejska	strefa mazowiecka	1,071	5698
Z2.3	PM2,5_25_sm_5	PM2,5(rok-25)	Otwock	1417021	miejska	strefa mazowiecka	7,087	22342
Z2.3	PM2,5_25_sm_5	PM2,5(rok-25)	Piaseczno	1418043	miejsko-wiejska	strefa mazowiecka	0,535	753
Z2.3	PM2,5_25_sm_5	PM2,5(rok-25)	Pułtusk	1424043	miejsko-wiejska	strefa mazowiecka	0,268	2387
Z2.3	PM2,5_25_sm_5	PM2,5(rok-25)	Sierpc	1427011	miejska	strefa mazowiecka	0,267	1849
Z2.3	PM2,5_25_sm_5	PM2,5(rok-25)	Sochaczew	1428011	miejska	strefa mazowiecka	2,406	12480
Z2.3	PM2,5_25_sm_5	PM2,5(rok-25)	Sochaczew	1428072	wiejska	strefa mazowiecka	0,003	0
Z2.3	PM2,5_25_sm_5	PM2,5(rok-25)	Sokołów Podlaski	1429011	miejska	strefa mazowiecka	0,268	2355
Z2.3	PM2,5_25_sm_5	PM2,5(rok-25)	Wołomin	1434123	miejsko-wiejska	strefa mazowiecka	7,91	33814
Z2.3	PM2,5_25_sm_5	PM2,5(rok-25)	Wyszaków	1435053	miejsko-wiejska	strefa mazowiecka	0,268	354
Z2.3	PM2,5_25_sm_5	PM2,5(rok-25)	Ząbki	1434031	miejska	strefa mazowiecka	4,241	13463
Z2.5	NO2_rok_aw_1	NO2(rok)	Warszawa-Ochota	146506_8	dzielnice gminy	aglomeracja warszawska	0,517	3010
Z2.5	NO2_rok_aw_1	NO2(rok)	Warszawa-Śródmieście	146510_8	dzielnice gminy	aglomeracja warszawska	1,619	23372
Z2.5	NO2_rok_aw_1	NO2(rok)	Warszawa-Wola	146518_8	dzielnice gminy	aglomeracja warszawska	0,006	0
Z2.5	NO2_rok_aw_2	NO2(rok)	Warszawa-Ochota	146506_8	dzielnice gminy	aglomeracja warszawska	0,829	9301
Z2.5	NO2_rok_aw_2	NO2(rok)	Warszawa-Wola	146518_8	dzielnice gminy	aglomeracja warszawska	0,242	61
Z2.6	BaP_aw_1	BaP(rok)	Warszawa-Bemowo	146502_8	dzielnice gminy	aglomeracja warszawska	21,833	114983
Z2.6	BaP_aw_1	BaP(rok)	Warszawa-Białołęka	146503_8	dzielnice gminy	aglomeracja warszawska	72,924	100160
Z2.6	BaP_aw_1	BaP(rok)	Warszawa-Bielany	146504_8	dzielnice gminy	aglomeracja warszawska	32,2	131059
Z2.6	BaP_aw_1	BaP(rok)	Warszawa-Mokotów	146505_8	dzielnice gminy	aglomeracja warszawska	32,926	214585
Z2.6	BaP_aw_1	BaP(rok)	Warszawa-Ochota	146506_8	dzielnice gminy	aglomeracja warszawska	9,708	84611
Z2.6	BaP_aw_1	BaP(rok)	Warszawa-Praga Południe	146507_8	dzielnice gminy	aglomeracja warszawska	22,363	178666
Z2.6	BaP_aw_1	BaP(rok)	Warszawa-Praga Północ	146508_8	dzielnice gminy	aglomeracja warszawska	6,978	67317
Z2.6	BaP_aw_1	BaP(rok)	Warszawa-Rembertów	146509_8	dzielnice gminy	aglomeracja warszawska	19,28	23435

Nr mapy z załącznika	Nr obszaru na mapie	Kryterium	Nazwa gminy	Teryt gminy	Typ gminy	Nazwa strefy	Powierzchnia obszaru km ²	Szacowana liczba ludności
Z2.6	BaP_aw_1	BaP(rok)	Warszawa-Śródmieście	146510_8	dzielnice gminy	aglomeracja warszawska	9,09	79743
Z2.6	BaP_aw_1	BaP(rok)	Warszawa-Targówek	146511_8	dzielnice gminy	aglomeracja warszawska	23,729	119575
Z2.6	BaP_aw_1	BaP(rok)	Warszawa-Ursus	146512_8	dzielnice gminy	aglomeracja warszawska	9,345	54708
Z2.6	BaP_aw_1	BaP(rok)	Warszawa-Ursynów	146513_8	dzielnice gminy	aglomeracja warszawska	24,108	111466
Z2.6	BaP_aw_1	BaP(rok)	Warszawa-Wawer	146514_8	dzielnice gminy	aglomeracja warszawska	70,146	70125
Z2.6	BaP_aw_1	BaP(rok)	Warszawa-Wesoła	146515_8	dzielnice gminy	aglomeracja warszawska	21,795	23184
Z2.6	BaP_aw_1	BaP(rok)	Warszawa-Wilanów	146516_8	dzielnice gminy	aglomeracja warszawska	24,863	20000
Z2.6	BaP_aw_1	BaP(rok)	Warszawa-Włochy	146517_8	dzielnice gminy	aglomeracja warszawska	22,034	38292
Z2.6	BaP_aw_1	BaP(rok)	Warszawa-Wola	146518_8	dzielnice gminy	aglomeracja warszawska	15,836	133783
Z2.6	BaP_aw_1	BaP(rok)	Warszawa-Żoliborz	146519_8	dzielnice gminy	aglomeracja warszawska	6,048	46544
Z2.6	BaP_mP_1	BaP(rok)	Płock	1462011	miejska	miasto Płock	45,847	121633
Z2.6	BaP_mR_1	BaP(rok)	Radom	1463011	miejska	miasto Radom	111,701	219629
Z2.6	BaP_sm_1	BaP(rok)	Baranów	1405032	wiejska	strefa mazowiecka	37,796	3125
Z2.6	BaP_sm_1	BaP(rok)	Błonie	1432013	miejsko-wiejska	strefa mazowiecka	55,437	19533
Z2.6	BaP_sm_1	BaP(rok)	Brańszczyk	1435012	wiejska	strefa mazowiecka	41,028	3869
Z2.6	BaP_sm_1	BaP(rok)	Brochów	1428022	wiejska	strefa mazowiecka	17,39	1843
Z2.6	BaP_sm_1	BaP(rok)	Brwinów	1421033	miejsko-wiejska	strefa mazowiecka	61,577	23879
Z2.6	BaP_sm_1	BaP(rok)	Cegłów	1412042	wiejska	strefa mazowiecka	35,391	3331
Z2.6	BaP_sm_1	BaP(rok)	Celestynów	1417032	wiejska	strefa mazowiecka	49,073	10523
Z2.6	BaP_sm_1	BaP(rok)	Chynów	1406032	wiejska	strefa mazowiecka	29,971	4373
Z2.6	BaP_sm_1	BaP(rok)	Czosnów	1414022	wiejska	strefa mazowiecka	12,817	1122
Z2.6	BaP_sm_1	BaP(rok)	Dąbrówka	1434052	wiejska	strefa mazowiecka	55,275	5371
Z2.6	BaP_sm_1	BaP(rok)	Dębe Wielkie	1412052	wiejska	strefa mazowiecka	74,529	9339
Z2.6	BaP_sm_1	BaP(rok)	Góra Kalwaria	1418013	miejsko-wiejska	strefa mazowiecka	98,606	22973

Nr mapy z załącznika	Nr obszaru na mapie	Kryterium	Nazwa gminy	Teryt gminy	Typ gminy	Nazwa strefy	Powierzchnia obszaru km ²	Szacowana liczba ludności
Z2.6	BaP_sm_1	BaP(rok)	Grodzisk Mazowiecki	1405043	miejsko-wiejska	strefa mazowiecka	81,455	41884
Z2.6	BaP_sm_1	BaP(rok)	Halinów	1412073	miejsko-wiejska	strefa mazowiecka	62,916	14773
Z2.6	BaP_sm_1	BaP(rok)	Izabelin	1432022	wiejska	strefa mazowiecka	16,642	8794
Z2.6	BaP_sm_1	BaP(rok)	Jabłonna	1408022	wiejska	strefa mazowiecka	58,847	17176
Z2.6	BaP_sm_1	BaP(rok)	Jadów	1434062	wiejska	strefa mazowiecka	19,697	1575
Z2.6	BaP_sm_1	BaP(rok)	Jaktorów	1405052	wiejska	strefa mazowiecka	48,538	10923
Z2.6	BaP_sm_1	BaP(rok)	Jakubów	1412082	wiejska	strefa mazowiecka	50,372	3539
Z2.6	BaP_sm_1	BaP(rok)	Józefów	1417011	miejska	strefa mazowiecka	23,834	19925
Z2.6	BaP_sm_1	BaP(rok)	Kałużyn	1412093	miejsko-wiejska	strefa mazowiecka	33,089	4016
Z2.6	BaP_sm_1	BaP(rok)	Kampinos	1432032	wiejska	strefa mazowiecka	29,544	2639
Z2.6	BaP_sm_1	BaP(rok)	Karczew	1417043	miejsko-wiejska	strefa mazowiecka	75,462	15781
Z2.6	BaP_sm_1	BaP(rok)	Klembów	1434072	wiejska	strefa mazowiecka	82,85	9324
Z2.6	BaP_sm_1	BaP(rok)	Kobyłka	1434011	miejska	strefa mazowiecka	19,623	20440
Z2.6	BaP_sm_1	BaP(rok)	Końbiel	1417052	wiejska	strefa mazowiecka	58,893	5887
Z2.6	BaP_sm_1	BaP(rok)	Konstancin-Jeziorna	1418023	miejsko-wiejska	strefa mazowiecka	76,18	24790
Z2.6	BaP_sm_1	BaP(rok)	Legionowo	1408011	miejska	strefa mazowiecka	13,531	54103
Z2.6	BaP_sm_1	BaP(rok)	Leoncin	1414032	wiejska	strefa mazowiecka	2,085	155
Z2.6	BaP_sm_1	BaP(rok)	Leszno	1432042	wiejska	strefa mazowiecka	48,422	7763
Z2.6	BaP_sm_1	BaP(rok)	Lesznowola	1418032	wiejska	strefa mazowiecka	16,598	10341
Z2.6	BaP_sm_1	BaP(rok)	Łochów	1433053	miejsko-wiejska	strefa mazowiecka	0,513	3
Z2.6	BaP_sm_1	BaP(rok)	Łomianki	1432053	miejsko-wiejska	strefa mazowiecka	34,011	24538
Z2.6	BaP_sm_1	BaP(rok)	Marki	1434021	miejska	strefa mazowiecka	26,123	28254
Z2.6	BaP_sm_1	BaP(rok)	Michałowice	1421042	wiejska	strefa mazowiecka	29,194	16900
Z2.6	BaP_sm_1	BaP(rok)	Milanówek	1405011	miejska	strefa mazowiecka	13,422	16365

Nr mapy z załącznika	Nr obszaru na mapie	Kryterium	Nazwa gminy	Teryt gminy	Typ gminy	Nazwa strefy	Powierzchnia obszaru km ²	Szacowana liczba ludności
Z2.6	BaP_sm_1	BaP(rok)	Mińsk Mazowiecki	1412011	miejska	strefa mazowiecka	13,181	39777
Z2.6	BaP_sm_1	BaP(rok)	Mińsk Mazowiecki	1412112	wiejska	strefa mazowiecka	110,822	14155
Z2.6	BaP_sm_1	BaP(rok)	Młodzieszyn	1428042	wiejska	strefa mazowiecka	30,485	2736
Z2.6	BaP_sm_1	BaP(rok)	Mrozy	1412123	miejsko-wiejska	strefa mazowiecka	30,161	5468
Z2.6	BaP_sm_1	BaP(rok)	Mszczonów	1438023	miejsko-wiejska	strefa mazowiecka	0,11	16
Z2.6	BaP_sm_1	BaP(rok)	Nadarzyn	1421052	wiejska	strefa mazowiecka	3,288	1797
Z2.6	BaP_sm_1	BaP(rok)	Nieporęt	1408032	wiejska	strefa mazowiecka	91,418	13251
Z2.6	BaP_sm_1	BaP(rok)	Nowa Sucha	1428052	wiejska	strefa mazowiecka	47,971	4836
Z2.6	BaP_sm_1	BaP(rok)	Nowy Dwór Mazowiecki	1414011	miejska	strefa mazowiecka	27,697	28243
Z2.6	BaP_sm_1	BaP(rok)	Otwock	1417021	miejska	strefa mazowiecka	47,272	44944
Z2.6	BaP_sm_1	BaP(rok)	Ożarów Mazowiecki	1432063	miejsko-wiejska	strefa mazowiecka	61,854	21587
Z2.6	BaP_sm_1	BaP(rok)	Piaseczno	1418043	miejsko-wiejska	strefa mazowiecka	79,395	68310
Z2.6	BaP_sm_1	BaP(rok)	Piastów	1421011	miejska	strefa mazowiecka	5,76	22918
Z2.6	BaP_sm_1	BaP(rok)	Podkowa Leśna	1405021	miejska	strefa mazowiecka	7,059	3916
Z2.6	BaP_sm_1	BaP(rok)	Pokrzywnica	1424032	wiejska	strefa mazowiecka	8,944	669
Z2.6	BaP_sm_1	BaP(rok)	Pomiechówek	1414052	wiejska	strefa mazowiecka	24,583	5065
Z2.6	BaP_sm_1	BaP(rok)	Poświętne	1434082	wiejska	strefa mazowiecka	85,637	5507
Z2.6	BaP_sm_1	BaP(rok)	Prażmów	1418052	wiejska	strefa mazowiecka	28,769	5017
Z2.6	BaP_sm_1	BaP(rok)	Pruszków	1421021	miejska	strefa mazowiecka	19,168	58999
Z2.6	BaP_sm_1	BaP(rok)	Puszcza Mariańska	1438032	wiejska	strefa mazowiecka	0,218	16
Z2.6	BaP_sm_1	BaP(rok)	Radziejowice	1438042	wiejska	strefa mazowiecka	9,907	1605
Z2.6	BaP_sm_1	BaP(rok)	Radzymin	1434093	miejsko-wiejska	strefa mazowiecka	120,075	23526
Z2.6	BaP_sm_1	BaP(rok)	Raszyn	1421062	wiejska	strefa mazowiecka	12,905	15028
Z2.6	BaP_sm_1	BaP(rok)	Rybno	1428062	wiejska	strefa mazowiecka	2,078	130

Nr mapy z załącznika	Nr obszaru na mapie	Kryterium	Nazwa gminy	Teryt gminy	Typ gminy	Nazwa strefy	Powierzchnia obszaru km ²	Szacowana liczba ludności
Z2.6	BaP_sm_1	BaP(rok)	Rząśnik	1435032	wiejska	strefa mazowiecka	44,114	4163
Z2.6	BaP_sm_1	BaP(rok)	Serock	1408043	miejsko-wiejska	strefa mazowiecka	48,376	10305
Z2.6	BaP_sm_1	BaP(rok)	Siennica	1412132	wiejska	strefa mazowiecka	46,134	4720
Z2.6	BaP_sm_1	BaP(rok)	Sobienie-Jeziory	1417072	wiejska	strefa mazowiecka	44,692	4712
Z2.6	BaP_sm_1	BaP(rok)	Sochaczew	1428011	miejska	strefa mazowiecka	26,155	37678
Z2.6	BaP_sm_1	BaP(rok)	Sochaczew	1428072	wiejska	strefa mazowiecka	83,388	9553
Z2.6	BaP_sm_1	BaP(rok)	Somianka	1435042	wiejska	strefa mazowiecka	35,156	2374
Z2.6	BaP_sm_1	BaP(rok)	Stanisławów	1412142	wiejska	strefa mazowiecka	65,565	5447
Z2.6	BaP_sm_1	BaP(rok)	Stare Babice	1432072	wiejska	strefa mazowiecka	41,172	15763
Z2.6	BaP_sm_1	BaP(rok)	Sulejówek	1412151	miejska	strefa mazowiecka	19,292	19269
Z2.6	BaP_sm_1	BaP(rok)	Teresin	1428082	wiejska	strefa mazowiecka	56,963	10182
Z2.6	BaP_sm_1	BaP(rok)	Thuszcz	1434113	miejsko-wiejska	strefa mazowiecka	88,046	18949
Z2.6	BaP_sm_1	BaP(rok)	Wiązowna	1417082	wiejska	strefa mazowiecka	101,86	11497
Z2.6	BaP_sm_1	BaP(rok)	Wieliszew	1408052	wiejska	strefa mazowiecka	67,15	10816
Z2.6	BaP_sm_1	BaP(rok)	Wilga	1403132	wiejska	strefa mazowiecka	8,725	839
Z2.6	BaP_sm_1	BaP(rok)	Wiskitki	1438052	wiejska	strefa mazowiecka	36,377	3365
Z2.6	BaP_sm_1	BaP(rok)	Wołomin	1434123	miejsko-wiejska	strefa mazowiecka	61,612	51472
Z2.6	BaP_sm_1	BaP(rok)	Wyszaków	1435053	miejsko-wiejska	strefa mazowiecka	116,026	38204
Z2.6	BaP_sm_1	BaP(rok)	Zabrodzie	1435062	wiejska	strefa mazowiecka	45,976	4368
Z2.6	BaP_sm_1	BaP(rok)	Zakroczym	1414063	miejsko-wiejska	strefa mazowiecka	13,33	2720
Z2.6	BaP_sm_1	BaP(rok)	Zatory	1424072	wiejska	strefa mazowiecka	4,957	247
Z2.6	BaP_sm_1	BaP(rok)	Ząbki	1434031	miejska	strefa mazowiecka	10,973	30869
Z2.6	BaP_sm_1	BaP(rok)	Zielonka	1434041	miejska	strefa mazowiecka	78,182	17378
Z2.6	BaP_sm_1	BaP(rok)	Żabia Wola	1405062	wiejska	strefa mazowiecka	1,147	147

Nr mapy z załącznika	Nr obszaru na mapie	Kryterium	Nazwa gminy	Teryt gminy	Typ gminy	Nazwa strefy	Powierzchnia obszaru km ²	Szacowana liczba ludności
Z2.6	BaP_sm_1	BaP(rok)	Żyrardów	1438011	miejska	strefa mazowiecka	14,335	41304
Z2.6	BaP_sm_2	BaP(rok)	Lipowiec Kościelny	1413032	wiejska	strefa mazowiecka	1,494	468
Z2.6	BaP_sm_2	BaP(rok)	Mława	1413011	miejska	strefa mazowiecka	21,809	30361
Z2.6	BaP_sm_2	BaP(rok)	Szydłowo	1413082	wiejska	strefa mazowiecka	1,86	105
Z2.6	BaP_sm_2	BaP(rok)	Wiśniewo	1413102	wiejska	strefa mazowiecka	1,106	50
Z2.6	BaP_sm_3	BaP(rok)	Goworowo	1415042	wiejska	strefa mazowiecka	0,779	107
Z2.6	BaP_sm_3	BaP(rok)	Lelis	1415062	wiejska	strefa mazowiecka	9,229	1926
Z2.6	BaP_sm_3	BaP(rok)	Olszewo-Borki	1415092	wiejska	strefa mazowiecka	22,471	5348
Z2.6	BaP_sm_3	BaP(rok)	Ostrołęka	1461011	miejska	strefa mazowiecka	28,449	53180
Z2.6	BaP_sm_3	BaP(rok)	Rzekuń	1415102	wiejska	strefa mazowiecka	56,732	7789
Z2.6	BaP_sm_3	BaP(rok)	Troszyn	1415112	wiejska	strefa mazowiecka	1,994	619
Z2.6	BaP_sm_4	BaP(rok)	Brochów	1428022	wiejska	strefa mazowiecka	3,808	162
Z2.6	BaP_sm_4	BaP(rok)	Czosnów	1414022	wiejska	strefa mazowiecka	2,413	93
Z2.6	BaP_sm_4	BaP(rok)	Dąbrówka	1434052	wiejska	strefa mazowiecka	0,45	10
Z2.6	BaP_sm_4	BaP(rok)	Dzierżążnia	1420052	wiejska	strefa mazowiecka	0,324	34
Z2.6	BaP_sm_4	BaP(rok)	Grójec	1406053	miejsko-wiejska	strefa mazowiecka	0,161	0
Z2.6	BaP_sm_4	BaP(rok)	Izabelin	1432022	wiejska	strefa mazowiecka	1,056	183
Z2.6	BaP_sm_4	BaP(rok)	Joniec	1420062	wiejska	strefa mazowiecka	0,556	7
Z2.6	BaP_sm_4	BaP(rok)	Kampinos	1432032	wiejska	strefa mazowiecka	1,355	13
Z2.6	BaP_sm_4	BaP(rok)	Leoncin	1414032	wiejska	strefa mazowiecka	3,246	43
Z2.6	BaP_sm_4	BaP(rok)	Leszno	1432042	wiejska	strefa mazowiecka	1,789	37
Z2.6	BaP_sm_4	BaP(rok)	Młodzieszyn	1428042	wiejska	strefa mazowiecka	5,55	197
Z2.6	BaP_sm_4	BaP(rok)	Naruszewo	1420072	wiejska	strefa mazowiecka	1,055	2
Z2.6	BaP_sm_4	BaP(rok)	Nasielsk	1414043	miejsko-wiejska	strefa mazowiecka	0,136	0

Nr mapy z załącznika	Nr obszaru na mapie	Kryterium	Nazwa gminy	Teryt gminy	Typ gminy	Nazwa strefy	Powierzchnia obszaru km ²	Szacowana liczba ludności
Z2.6	BaP_sm_4	BaP(rok)	Nowe Miasto	1420082	wiejska	strefa mazowiecka	1,418	3
Z2.6	BaP_sm_4	BaP(rok)	Płońsk	1420092	wiejska	strefa mazowiecka	31,961	2829
Z2.6	BaP_sm_4	BaP(rok)	Płońsk	1420011	miejska	strefa mazowiecka	11,591	22606
Z2.6	BaP_sm_4	BaP(rok)	Pniewy	1406092	wiejska	strefa mazowiecka	1,058	15
Z2.6	BaP_sm_4	BaP(rok)	Pokrzywnica	1424032	wiejska	strefa mazowiecka	0,229	8
Z2.6	BaP_sm_4	BaP(rok)	Pomiechówek	1414052	wiejska	strefa mazowiecka	0,553	173
Z2.6	BaP_sm_4	BaP(rok)	Prażmów	1418052	wiejska	strefa mazowiecka	0,897	29
Z2.6	BaP_sm_4	BaP(rok)	Puszcza Mariańska	1438032	wiejska	strefa mazowiecka	0,618	15
Z2.6	BaP_sm_4	BaP(rok)	Radziejowice	1438042	wiejska	strefa mazowiecka	1,058	36
Z2.6	BaP_sm_4	BaP(rok)	Radzymin	1434093	miejsko-wiejska	strefa mazowiecka	0,606	0
Z2.6	BaP_sm_4	BaP(rok)	Serock	1408043	miejsko-wiejska	strefa mazowiecka	0,827	7
Z2.6	BaP_sm_4	BaP(rok)	Słubice	1419112	wiejska	strefa mazowiecka	1,056	79
Z2.6	BaP_sm_4	BaP(rok)	Sochocin	1420112	wiejska	strefa mazowiecka	10,107	2070
Z2.6	BaP_sm_4	BaP(rok)	Tarczyn	1418063	miejsko-wiejska	strefa mazowiecka	1,058	38
Z2.6	BaP_sm_4	BaP(rok)	Zakroczym	1414063	miejsko-wiejska	strefa mazowiecka	0,502	12
Z2.6	BaP_sm_5	BaP(rok)	Andrzejewo	1416022	wiejska	strefa mazowiecka	10,334	528
Z2.6	BaP_sm_5	BaP(rok)	Baboszewo	1420032	wiejska	strefa mazowiecka	20,598	2832
Z2.6	BaP_sm_5	BaP(rok)	Baranowo	1415012	wiejska	strefa mazowiecka	8,36	1558
Z2.6	BaP_sm_5	BaP(rok)	Baranów	1405032	wiejska	strefa mazowiecka	1,338	80
Z2.6	BaP_sm_5	BaP(rok)	Belsk Duży	1406012	wiejska	strefa mazowiecka	2,867	322
Z2.6	BaP_sm_5	BaP(rok)	Białobrzegi	1401013	miejsko-wiejska	strefa mazowiecka	23,304	8209
Z2.6	BaP_sm_5	BaP(rok)	Bielany	1429022	wiejska	strefa mazowiecka	2,034	100
Z2.6	BaP_sm_5	BaP(rok)	Bielsk	1419012	wiejska	strefa mazowiecka	23,979	3772
Z2.6	BaP_sm_5	BaP(rok)	Biezuń	1437013	miejsko-wiejska	strefa mazowiecka	1,604	1632

Nr mapy z załącznika	Nr obszaru na mapie	Kryterium	Nazwa gminy	Teryt gminy	Typ gminy	Nazwa strefy	Powierzchnia obszaru km ²	Szacowana liczba ludności
Z2.6	BaP_sm_5	BaP(rok)	Błędów	1406022	wiejska	strefa mazowiecka	2,876	193
Z2.6	BaP_sm_5	BaP(rok)	Bodzanów	1419022	wiejska	strefa mazowiecka	12,637	2514
Z2.6	BaP_sm_5	BaP(rok)	Boguty-Pianki	1416032	wiejska	strefa mazowiecka	0,056	0
Z2.6	BaP_sm_5	BaP(rok)	Borkowice	1423012	wiejska	strefa mazowiecka	9,88	1256
Z2.6	BaP_sm_5	BaP(rok)	Borowie	1403032	wiejska	strefa mazowiecka	10,338	1550
Z2.6	BaP_sm_5	BaP(rok)	Brańszczyk	1435012	wiejska	strefa mazowiecka	8,535	960
Z2.6	BaP_sm_5	BaP(rok)	Brochów	1428022	wiejska	strefa mazowiecka	0,395	0
Z2.6	BaP_sm_5	BaP(rok)	Brok	1416043	miejsko-wiejska	strefa mazowiecka	9,203	1575
Z2.6	BaP_sm_5	BaP(rok)	Brudzeń Duży	1419032	wiejska	strefa mazowiecka	9,786	2251
Z2.6	BaP_sm_5	BaP(rok)	Bulkowo	1419042	wiejska	strefa mazowiecka	9,096	752
Z2.6	BaP_sm_5	BaP(rok)	Cegłów	1412042	wiejska	strefa mazowiecka	10,669	1076
Z2.6	BaP_sm_5	BaP(rok)	Celestynów	1417032	wiejska	strefa mazowiecka	1,071	244
Z2.6	BaP_sm_5	BaP(rok)	Ceranów	1429032	wiejska	strefa mazowiecka	0,581	0
Z2.6	BaP_sm_5	BaP(rok)	Chlewiska	1430012	wiejska	strefa mazowiecka	2,025	0
Z2.6	BaP_sm_5	BaP(rok)	Chorzele	1422023	miejsko-wiejska	strefa mazowiecka	7,219	3110
Z2.6	BaP_sm_5	BaP(rok)	Chynów	1406032	wiejska	strefa mazowiecka	0,734	88
Z2.6	BaP_sm_5	BaP(rok)	Ciechanów	1402022	wiejska	strefa mazowiecka	30,74	3393
Z2.6	BaP_sm_5	BaP(rok)	Ciechanów	1402011	miejska	strefa mazowiecka	32,529	44847
Z2.6	BaP_sm_5	BaP(rok)	Ciepielów	1409022	wiejska	strefa mazowiecka	7,502	1194
Z2.6	BaP_sm_5	BaP(rok)	Czarnia	1415022	wiejska	strefa mazowiecka	4,01	325
Z2.6	BaP_sm_5	BaP(rok)	Czernice Borowe	1422032	wiejska	strefa mazowiecka	1,914	279
Z2.6	BaP_sm_5	BaP(rok)	Czerwin	1415032	wiejska	strefa mazowiecka	5,352	688
Z2.6	BaP_sm_5	BaP(rok)	Czerwińsk nad Wisłą	1420042	wiejska	strefa mazowiecka	7,225	1176
Z2.6	BaP_sm_5	BaP(rok)	Czerwonka	1411022	wiejska	strefa mazowiecka	18,734	1371

Nr mapy z załącznika	Nr obszaru na mapie	Kryterium	Nazwa gminy	Teryt gminy	Typ gminy	Nazwa strefy	Powierzchnia obszaru km ²	Szacowana liczba ludności
Z2.6	BaP_sm_5	BaP(rok)	Czosnów	1414022	wiejska	strefa mazowiecka	1,071	232
Z2.6	BaP_sm_5	BaP(rok)	Długosiodło	1435022	wiejska	strefa mazowiecka	46,472	4979
Z2.6	BaP_sm_5	BaP(rok)	Dobre	1412062	wiejska	strefa mazowiecka	16,506	2093
Z2.6	BaP_sm_5	BaP(rok)	Domanice	1426012	wiejska	strefa mazowiecka	4,594	694
Z2.6	BaP_sm_5	BaP(rok)	Drobin	1419053	miejsko-wiejska	strefa mazowiecka	14,005	3456
Z2.6	BaP_sm_5	BaP(rok)	Dzierżążnia	1420052	wiejska	strefa mazowiecka	1,873	209
Z2.6	BaP_sm_5	BaP(rok)	Dzierzgowo	1413022	wiejska	strefa mazowiecka	0,267	133
Z2.6	BaP_sm_5	BaP(rok)	Garbatka-Letnisko	1407012	wiejska	strefa mazowiecka	17,37	3779
Z2.6	BaP_sm_5	BaP(rok)	Garwolin	1403011	miejska	strefa mazowiecka	21,988	17218
Z2.6	BaP_sm_5	BaP(rok)	Garwolin	1403042	wiejska	strefa mazowiecka	55,234	8247
Z2.6	BaP_sm_5	BaP(rok)	Gąbin	1419063	miejsko-wiejska	strefa mazowiecka	23,108	4769
Z2.6	BaP_sm_5	BaP(rok)	Gielniów	1423022	wiejska	strefa mazowiecka	17,02	1747
Z2.6	BaP_sm_5	BaP(rok)	Glińnojeck	1402033	miejsko-wiejska	strefa mazowiecka	13,135	3917
Z2.6	BaP_sm_5	BaP(rok)	Głowaczów	1407022	wiejska	strefa mazowiecka	20,626	2268
Z2.6	BaP_sm_5	BaP(rok)	Gniewoszków	1407032	wiejska	strefa mazowiecka	3,761	669
Z2.6	BaP_sm_5	BaP(rok)	Gołymin-Ośrodek	1402042	wiejska	strefa mazowiecka	4,013	853
Z2.6	BaP_sm_5	BaP(rok)	Gostynin	1404011	miejska	strefa mazowiecka	22,894	19038
Z2.6	BaP_sm_5	BaP(rok)	Gostynin	1404022	wiejska	strefa mazowiecka	38,543	3272
Z2.6	BaP_sm_5	BaP(rok)	Goszczyn	1406042	wiejska	strefa mazowiecka	0,536	25
Z2.6	BaP_sm_5	BaP(rok)	Goworowo	1415042	wiejska	strefa mazowiecka	47,374	4338
Z2.6	BaP_sm_5	BaP(rok)	Gozdowo	1427022	wiejska	strefa mazowiecka	7,758	1796
Z2.6	BaP_sm_5	BaP(rok)	Góra Kalwaria	1418013	miejsko-wiejska	strefa mazowiecka	2,41	328
Z2.6	BaP_sm_5	BaP(rok)	Górzno	1403052	wiejska	strefa mazowiecka	20,935	2647
Z2.6	BaP_sm_5	BaP(rok)	Grabów nad Pilicą	1407042	wiejska	strefa mazowiecka	6,245	540

Nr mapy z załącznika	Nr obszaru na mapie	Kryterium	Nazwa gminy	Teryt gminy	Typ gminy	Nazwa strefy	Powierzchnia obszaru km ²	Szacowana liczba ludności
Z2.6	BaP_sm_5	BaP(rok)	Grębków	1433022	wiejska	strefa mazowiecka	0,166	0
Z2.6	BaP_sm_5	BaP(rok)	Grodzisk Mazowiecki	1405043	miejsko-wiejska	strefa mazowiecka	0,268	56
Z2.6	BaP_sm_5	BaP(rok)	Grójec	1406053	miejsko-wiejska	strefa mazowiecka	29,456	18862
Z2.6	BaP_sm_5	BaP(rok)	Grudusk	1402052	wiejska	strefa mazowiecka	4,631	1125
Z2.6	BaP_sm_5	BaP(rok)	Huszew	1410012	wiejska	strefa mazowiecka	0,536	142
Z2.6	BaP_sm_5	BaP(rok)	Ĺów	1428032	wiejska	strefa mazowiecka	25,91	2135
Z2.6	BaP_sm_5	BaP(rok)	Ĺża	1425033	miejsko-wiejska	strefa mazowiecka	83,333	11384
Z2.6	BaP_sm_5	BaP(rok)	Jabłonna Lacka	1429042	wiejska	strefa mazowiecka	0,804	389
Z2.6	BaP_sm_5	BaP(rok)	Jadów	1434062	wiejska	strefa mazowiecka	43,267	4508
Z2.6	BaP_sm_5	BaP(rok)	Jakubów	1412082	wiejska	strefa mazowiecka	1,735	134
Z2.6	BaP_sm_5	BaP(rok)	Jasieniec	1406062	wiejska	strefa mazowiecka	14,071	1615
Z2.6	BaP_sm_5	BaP(rok)	Jedlnia-Letnisko	1425062	wiejska	strefa mazowiecka	1,875	260
Z2.6	BaP_sm_5	BaP(rok)	Jednoróźec	1422042	wiejska	strefa mazowiecka	4,814	2261
Z2.6	BaP_sm_5	BaP(rok)	Kadzidło	1415052	wiejska	strefa mazowiecka	26,044	5484
Z2.6	BaP_sm_5	BaP(rok)	Kałuszyn	1412093	miejsko-wiejska	strefa mazowiecka	1,304	145
Z2.6	BaP_sm_5	BaP(rok)	Kampinos	1432032	wiejska	strefa mazowiecka	0,268	39
Z2.6	BaP_sm_5	BaP(rok)	Karniewo	1411032	wiejska	strefa mazowiecka	21,223	1872
Z2.6	BaP_sm_5	BaP(rok)	Kazanów	1436012	wiejska	strefa mazowiecka	5,583	807
Z2.6	BaP_sm_5	BaP(rok)	KĹwów	1423032	wiejska	strefa mazowiecka	1,607	588
Z2.6	BaP_sm_5	BaP(rok)	Końbiel	1417052	wiejska	strefa mazowiecka	1,071	259
Z2.6	BaP_sm_5	BaP(rok)	Korczew	1426022	wiejska	strefa mazowiecka	1,566	159
Z2.6	BaP_sm_5	BaP(rok)	Korytnica	1433032	wiejska	strefa mazowiecka	6,695	1244
Z2.6	BaP_sm_5	BaP(rok)	Kosów Lacki	1429053	miejsko-wiejska	strefa mazowiecka	16,296	2414
Z2.6	BaP_sm_5	BaP(rok)	Kotuń	1426032	wiejska	strefa mazowiecka	14,733	2958

Nr mapy z załącznika	Nr obszaru na mapie	Kryterium	Nazwa gminy	Teryt gminy	Typ gminy	Nazwa strefy	Powierzchnia obszaru km ²	Szacowana liczba ludności
Z2.6	BaP_sm_5	BaP(rok)	Kozienice	1407053	miejsko-wiejska	strefa mazowiecka	59,747	23941
Z2.6	BaP_sm_5	BaP(rok)	Krasne	1422052	wiejska	strefa mazowiecka	9,061	959
Z2.6	BaP_sm_5	BaP(rok)	Krasnosielc	1411042	wiejska	strefa mazowiecka	5,082	1728
Z2.6	BaP_sm_5	BaP(rok)	Krzynowłoga Mała	1422062	wiejska	strefa mazowiecka	1,872	362
Z2.6	BaP_sm_5	BaP(rok)	Kuczbork-Osada	1437022	wiejska	strefa mazowiecka	9,528	1939
Z2.6	BaP_sm_5	BaP(rok)	Latowicz	1412102	wiejska	strefa mazowiecka	13,112	2073
Z2.6	BaP_sm_5	BaP(rok)	Lelis	1415062	wiejska	strefa mazowiecka	2,237	250
Z2.6	BaP_sm_5	BaP(rok)	Leoncin	1414032	wiejska	strefa mazowiecka	4,282	1169
Z2.6	BaP_sm_5	BaP(rok)	Lesznwola	1418032	wiejska	strefa mazowiecka	4,606	2831
Z2.6	BaP_sm_5	BaP(rok)	Lipowiec Kościelny	1413032	wiejska	strefa mazowiecka	0,234	0
Z2.6	BaP_sm_5	BaP(rok)	Lipsko	1409033	miejsko-wiejska	strefa mazowiecka	35,736	7970
Z2.6	BaP_sm_5	BaP(rok)	Liw	1433042	wiejska	strefa mazowiecka	28,047	3595
Z2.6	BaP_sm_5	BaP(rok)	Lubowidz	1437032	wiejska	strefa mazowiecka	1,871	622
Z2.6	BaP_sm_5	BaP(rok)	Łaskarzew	1403062	wiejska	strefa mazowiecka	23,561	2434
Z2.6	BaP_sm_5	BaP(rok)	Łaskarzew	1403021	miejska	strefa mazowiecka	12,304	4931
Z2.6	BaP_sm_5	BaP(rok)	Łąck	1419072	wiejska	strefa mazowiecka	0,097	0
Z2.6	BaP_sm_5	BaP(rok)	Łochów	1433053	miejsko-wiejska	strefa mazowiecka	107,23	16200
Z2.6	BaP_sm_5	BaP(rok)	Łosice	1410023	miejsko-wiejska	strefa mazowiecka	25,692	7890
Z2.6	BaP_sm_5	BaP(rok)	Łyse	1415072	wiejska	strefa mazowiecka	5,081	1592
Z2.6	BaP_sm_5	BaP(rok)	Maciejowice	1403072	wiejska	strefa mazowiecka	16,396	2518
Z2.6	BaP_sm_5	BaP(rok)	Magnuszew	1407062	wiejska	strefa mazowiecka	23,204	2312
Z2.6	BaP_sm_5	BaP(rok)	Maków Mazowiecki	1411011	miejska	strefa mazowiecka	10,269	10224
Z2.6	BaP_sm_5	BaP(rok)	Mała Wieś	1419082	wiejska	strefa mazowiecka	14,805	2133
Z2.6	BaP_sm_5	BaP(rok)	Małkinia Górna	1416052	wiejska	strefa mazowiecka	76,525	10348

Nr mapy z załącznika	Nr obszaru na mapie	Kryterium	Nazwa gminy	Teryt gminy	Typ gminy	Nazwa strefy	Powierzchnia obszaru km ²	Szacowana liczba ludności
Z2.6	BaP_sm_5	BaP(rok)	Miastków Kościelny	1403082	wiejska	strefa mazowiecka	10,607	1519
Z2.6	BaP_sm_5	BaP(rok)	Miedzna	1433062	wiejska	strefa mazowiecka	14,892	1489
Z2.6	BaP_sm_5	BaP(rok)	Młodzieszyn	1428042	wiejska	strefa mazowiecka	5,108	331
Z2.6	BaP_sm_5	BaP(rok)	Młynarze	1411052	wiejska	strefa mazowiecka	1,338	206
Z2.6	BaP_sm_5	BaP(rok)	Mochowo	1427032	wiejska	strefa mazowiecka	4,008	834
Z2.6	BaP_sm_5	BaP(rok)	Mogielnica	1406073	miejsko-wiejska	strefa mazowiecka	3,213	2085
Z2.6	BaP_sm_5	BaP(rok)	Mokobody	1426042	wiejska	strefa mazowiecka	2,143	1148
Z2.6	BaP_sm_5	BaP(rok)	Mordy	1426053	miejsko-wiejska	strefa mazowiecka	9,379	2031
Z2.6	BaP_sm_5	BaP(rok)	Mrozy	1412123	miejsko-wiejska	strefa mazowiecka	1,039	203
Z2.6	BaP_sm_5	BaP(rok)	Mszczonów	1438023	miejsko-wiejska	strefa mazowiecka	20,921	7211
Z2.6	BaP_sm_5	BaP(rok)	Myszyniec	1415083	miejsko-wiejska	strefa mazowiecka	28,074	4644
Z2.6	BaP_sm_5	BaP(rok)	Nadarzyn	1421052	wiejska	strefa mazowiecka	0,404	221
Z2.6	BaP_sm_5	BaP(rok)	Naruszewo	1420072	wiejska	strefa mazowiecka	8,562	1075
Z2.6	BaP_sm_5	BaP(rok)	Nasielsk	1414043	miejsko-wiejska	strefa mazowiecka	36,927	11701
Z2.6	BaP_sm_5	BaP(rok)	Nowe Miasto nad Pilicą	1406083	miejsko-wiejska	strefa mazowiecka	10,443	4233
Z2.6	BaP_sm_5	BaP(rok)	Nowy Duninów	1419092	wiejska	strefa mazowiecka	0,483	64
Z2.6	BaP_sm_5	BaP(rok)	Obryte	1424022	wiejska	strefa mazowiecka	31,843	2300
Z2.6	BaP_sm_5	BaP(rok)	Odrzywół	1423042	wiejska	strefa mazowiecka	1,607	1000
Z2.6	BaP_sm_5	BaP(rok)	Ojrzeń	1402062	wiejska	strefa mazowiecka	1,338	177
Z2.6	BaP_sm_5	BaP(rok)	Olszanka	1410032	wiejska	strefa mazowiecka	0,268	23
Z2.6	BaP_sm_5	BaP(rok)	Olszewo-Borki	1415092	wiejska	strefa mazowiecka	0,803	138
Z2.6	BaP_sm_5	BaP(rok)	Opinogóra Górna	1402072	wiejska	strefa mazowiecka	20,903	1779
Z2.6	BaP_sm_5	BaP(rok)	Osieck	1417062	wiejska	strefa mazowiecka	8,058	1283
Z2.6	BaP_sm_5	BaP(rok)	Ostrów Mazowiecka	1416011	miejska	strefa mazowiecka	22,259	22747

Nr mapy z załącznika	Nr obszaru na mapie	Kryterium	Nazwa gminy	Teryt gminy	Typ gminy	Nazwa strefy	Powierzchnia obszaru km ²	Szacowana liczba ludności
Z2.6	BaP_sm_5	BaP(rok)	Ostrów Mazowiecka	1416072	wiejska	strefa mazowiecka	87,536	7215
Z2.6	BaP_sm_5	BaP(rok)	Pacyna	1404032	wiejska	strefa mazowiecka	19,163	1548
Z2.6	BaP_sm_5	BaP(rok)	Parysów	1403092	wiejska	strefa mazowiecka	22,952	2537
Z2.6	BaP_sm_5	BaP(rok)	Piaseczno	1418043	miejsko-wiejska	strefa mazowiecka	13,522	3471
Z2.6	BaP_sm_5	BaP(rok)	Pilawa	1403103	miejsko-wiejska	strefa mazowiecka	38,407	9370
Z2.6	BaP_sm_5	BaP(rok)	Pionki	1425082	wiejska	strefa mazowiecka	0,405	0
Z2.6	BaP_sm_5	BaP(rok)	Platerów	1410042	wiejska	strefa mazowiecka	2,449	683
Z2.6	BaP_sm_5	BaP(rok)	Płoniawy-Bramura	1411062	wiejska	strefa mazowiecka	9,302	1417
Z2.6	BaP_sm_5	BaP(rok)	Płońsk	1420092	wiejska	strefa mazowiecka	0,535	19
Z2.6	BaP_sm_5	BaP(rok)	Pniewy	1406092	wiejska	strefa mazowiecka	5,617	425
Z2.6	BaP_sm_5	BaP(rok)	Pokrzywnica	1424032	wiejska	strefa mazowiecka	0,172	0
Z2.6	BaP_sm_5	BaP(rok)	Policzna	1436022	wiejska	strefa mazowiecka	7,838	1192
Z2.6	BaP_sm_5	BaP(rok)	Pomiechówek	1414052	wiejska	strefa mazowiecka	0,268	62
Z2.6	BaP_sm_5	BaP(rok)	Potworów	1423052	wiejska	strefa mazowiecka	13,716	1414
Z2.6	BaP_sm_5	BaP(rok)	Prażmów	1418052	wiejska	strefa mazowiecka	14,359	2549
Z2.6	BaP_sm_5	BaP(rok)	Promna	1401022	wiejska	strefa mazowiecka	9,005	804
Z2.6	BaP_sm_5	BaP(rok)	Przasnysz	1422011	miejska	strefa mazowiecka	21,112	17410
Z2.6	BaP_sm_5	BaP(rok)	Przasnysz	1422072	wiejska	strefa mazowiecka	11,451	1394
Z2.6	BaP_sm_5	BaP(rok)	Przesmyki	1426072	wiejska	strefa mazowiecka	0,268	143
Z2.6	BaP_sm_5	BaP(rok)	Przyłek	1436032	wiejska	strefa mazowiecka	4,035	410
Z2.6	BaP_sm_5	BaP(rok)	Przysucha	1423063	miejsko-wiejska	strefa mazowiecka	43,574	10203
Z2.6	BaP_sm_5	BaP(rok)	Przytyk	1425092	wiejska	strefa mazowiecka	16,445	1140
Z2.6	BaP_sm_5	BaP(rok)	Pułtusk	1424043	miejsko-wiejska	strefa mazowiecka	49,954	21199
Z2.6	BaP_sm_5	BaP(rok)	Puszcza Mariańska	1438032	wiejska	strefa mazowiecka	45,716	5583

Nr mapy z załącznika	Nr obszaru na mapie	Kryterium	Nazwa gminy	Teryt gminy	Typ gminy	Nazwa strefy	Powierzchnia obszaru km ²	Szacowana liczba ludności
Z2.6	BaP_sm_5	BaP(rok)	Raciąż	1420102	wiejska	strefa mazowiecka	20,269	1736
Z2.6	BaP_sm_5	BaP(rok)	Raciąż	1420021	miejska	strefa mazowiecka	8,086	4694
Z2.6	BaP_sm_5	BaP(rok)	Radzanów	1401032	wiejska	strefa mazowiecka	5,088	483
Z2.6	BaP_sm_5	BaP(rok)	Radzanów	1413042	wiejska	strefa mazowiecka	0,535	182
Z2.6	BaP_sm_5	BaP(rok)	Radziejowice	1438042	wiejska	strefa mazowiecka	12,887	1346
Z2.6	BaP_sm_5	BaP(rok)	Raszyn	1421062	wiejska	strefa mazowiecka	0,475	107
Z2.6	BaP_sm_5	BaP(rok)	Regimin	1402082	wiejska	strefa mazowiecka	3,743	654
Z2.6	BaP_sm_5	BaP(rok)	Repki	1429062	wiejska	strefa mazowiecka	2,411	806
Z2.6	BaP_sm_5	BaP(rok)	Rościszewo	1427042	wiejska	strefa mazowiecka	0,401	107
Z2.6	BaP_sm_5	BaP(rok)	Różan	1411073	miejsko-wiejska	strefa mazowiecka	16,735	3023
Z2.6	BaP_sm_5	BaP(rok)	Rusinów	1423072	wiejska	strefa mazowiecka	11,342	1493
Z2.6	BaP_sm_5	BaP(rok)	Rybno	1428062	wiejska	strefa mazowiecka	25,411	1558
Z2.6	BaP_sm_5	BaP(rok)	Rząśnik	1435032	wiejska	strefa mazowiecka	2,6	59
Z2.6	BaP_sm_5	BaP(rok)	Rzeczniów	1409042	wiejska	strefa mazowiecka	8,852	1104
Z2.6	BaP_sm_5	BaP(rok)	Rzekuń	1415102	wiejska	strefa mazowiecka	2,344	352
Z2.6	BaP_sm_5	BaP(rok)	Rzewnie	1411082	wiejska	strefa mazowiecka	1,51	174
Z2.6	BaP_sm_5	BaP(rok)	Sabnie	1429072	wiejska	strefa mazowiecka	2,192	483
Z2.6	BaP_sm_5	BaP(rok)	Sadowne	1433072	wiejska	strefa mazowiecka	24,455	2601
Z2.6	BaP_sm_5	BaP(rok)	Sanniki	1404042	wiejska	strefa mazowiecka	26,904	3181
Z2.6	BaP_sm_5	BaP(rok)	Sarnaki	1410052	wiejska	strefa mazowiecka	0,268	103
Z2.6	BaP_sm_5	BaP(rok)	Sieciechów	1407072	wiejska	strefa mazowiecka	12,571	1534
Z2.6	BaP_sm_5	BaP(rok)	Siedlce	1426082	wiejska	strefa mazowiecka	0,268	143
Z2.6	BaP_sm_5	BaP(rok)	Siemiatkowo	1437052	wiejska	strefa mazowiecka	1,07	83
Z2.6	BaP_sm_5	BaP(rok)	Siennica	1412132	wiejska	strefa mazowiecka	3,459	93

Nr mapy z załącznika	Nr obszaru na mapie	Kryterium	Nazwa gminy	Teryt gminy	Typ gminy	Nazwa strefy	Powierzchnia obszaru km ²	Szacowana liczba ludności
Z2.6	BaP_sm_5	BaP(rok)	Sienno	1409052	wiejska	strefa mazowiecka	9,188	1584
Z2.6	BaP_sm_5	BaP(rok)	Sierpc	1427011	miejska	strefa mazowiecka	18,234	18630
Z2.6	BaP_sm_5	BaP(rok)	Sierpc	1427052	wiejska	strefa mazowiecka	25,223	1892
Z2.6	BaP_sm_5	BaP(rok)	Skaryszew	1425103	miejsko-wiejska	strefa mazowiecka	4,062	588
Z2.6	BaP_sm_5	BaP(rok)	Skórzec	1426092	wiejska	strefa mazowiecka	2,372	661
Z2.6	BaP_sm_5	BaP(rok)	Słubice	1419112	wiejska	strefa mazowiecka	3,962	218
Z2.6	BaP_sm_5	BaP(rok)	Słupno	1419122	wiejska	strefa mazowiecka	0,268	36
Z2.6	BaP_sm_5	BaP(rok)	Sobienie-Jeziory	1417072	wiejska	strefa mazowiecka	0,362	35
Z2.6	BaP_sm_5	BaP(rok)	Sobolew	1403112	wiejska	strefa mazowiecka	28,262	5304
Z2.6	BaP_sm_5	BaP(rok)	Sochocin	1420112	wiejska	strefa mazowiecka	0,268	69
Z2.6	BaP_sm_5	BaP(rok)	Sokołów Podlaski	1429011	miejska	strefa mazowiecka	17,503	18695
Z2.6	BaP_sm_5	BaP(rok)	Sokołów Podlaski	1429082	wiejska	strefa mazowiecka	51,395	3430
Z2.6	BaP_sm_5	BaP(rok)	Solec nad Wisłą	1409062	wiejska	strefa mazowiecka	16,697	1664
Z2.6	BaP_sm_5	BaP(rok)	Somianka	1435042	wiejska	strefa mazowiecka	0,982	112
Z2.6	BaP_sm_5	BaP(rok)	Sońsk	1402092	wiejska	strefa mazowiecka	17,924	3248
Z2.6	BaP_sm_5	BaP(rok)	Stanisławów	1412142	wiejska	strefa mazowiecka	0,54	27
Z2.6	BaP_sm_5	BaP(rok)	Stara Biała	1419132	wiejska	strefa mazowiecka	7,316	1556
Z2.6	BaP_sm_5	BaP(rok)	Stara Błotnica	1401042	wiejska	strefa mazowiecka	11,351	1446
Z2.6	BaP_sm_5	BaP(rok)	Stara Kornica	1410062	wiejska	strefa mazowiecka	6,434	1454
Z2.6	BaP_sm_5	BaP(rok)	Staroźreby	1419142	wiejska	strefa mazowiecka	16,755	2565
Z2.6	BaP_sm_5	BaP(rok)	Stary Lubotyń	1416082	wiejska	strefa mazowiecka	10,17	1124
Z2.6	BaP_sm_5	BaP(rok)	Sterdyń	1429092	wiejska	strefa mazowiecka	0,536	101
Z2.6	BaP_sm_5	BaP(rok)	Stoczek	1433082	wiejska	strefa mazowiecka	19,201	1745
Z2.6	BaP_sm_5	BaP(rok)	Strachówka	1434102	wiejska	strefa mazowiecka	12,01	725

Nr mapy z załącznika	Nr obszaru na mapie	Kryterium	Nazwa gminy	Teryt gminy	Typ gminy	Nazwa strefy	Powierzchnia obszaru km ²	Szacowana liczba ludności
Z2.6	BaP_sm_5	BaP(rok)	Stromiec	1401052	wiejska	strefa mazowiecka	7,231	1258
Z2.6	BaP_sm_5	BaP(rok)	Strzegowo	1413052	wiejska	strefa mazowiecka	0,802	609
Z2.6	BaP_sm_5	BaP(rok)	Suchożebry	1426102	wiejska	strefa mazowiecka	8,037	1670
Z2.6	BaP_sm_5	BaP(rok)	Sypniewo	1411092	wiejska	strefa mazowiecka	1,605	166
Z2.6	BaP_sm_5	BaP(rok)	Szczawin Kościelny	1404052	wiejska	strefa mazowiecka	1,026	109
Z2.6	BaP_sm_5	BaP(rok)	Szczutowo	1427062	wiejska	strefa mazowiecka	1,872	502
Z2.6	BaP_sm_5	BaP(rok)	Szelków	1411102	wiejska	strefa mazowiecka	24,012	1565
Z2.6	BaP_sm_5	BaP(rok)	Szreńsk	1413072	wiejska	strefa mazowiecka	0,535	130
Z2.6	BaP_sm_5	BaP(rok)	Szulborze Wielkie	1416092	wiejska	strefa mazowiecka	0,911	56
Z2.6	BaP_sm_5	BaP(rok)	Szydłowiec	1430053	miejsko-wiejska	strefa mazowiecka	2,683	156
Z2.6	BaP_sm_5	BaP(rok)	Szydłowo	1413082	wiejska	strefa mazowiecka	0,802	325
Z2.6	BaP_sm_5	BaP(rok)	Tarczyn	1418063	miejsko-wiejska	strefa mazowiecka	28,346	6657
Z2.6	BaP_sm_5	BaP(rok)	Tczów	1436042	wiejska	strefa mazowiecka	18,226	2262
Z2.6	BaP_sm_5	BaP(rok)	Trojanów	1403122	wiejska	strefa mazowiecka	5,772	647
Z2.6	BaP_sm_5	BaP(rok)	Warka	1406113	miejsko-wiejska	strefa mazowiecka	44,879	13143
Z2.6	BaP_sm_5	BaP(rok)	Wąsewo	1416102	wiejska	strefa mazowiecka	21,946	1701
Z2.6	BaP_sm_5	BaP(rok)	Węgrów	1433011	miejska	strefa mazowiecka	31,471	12689
Z2.6	BaP_sm_5	BaP(rok)	Wieczfnia Kościelna	1413092	wiejska	strefa mazowiecka	0,802	205
Z2.6	BaP_sm_5	BaP(rok)	Wieniawa	1423082	wiejska	strefa mazowiecka	18,468	2428
Z2.6	BaP_sm_5	BaP(rok)	Wierzbo	1433092	wiejska	strefa mazowiecka	2,41	513
Z2.6	BaP_sm_5	BaP(rok)	Wilga	1403132	wiejska	strefa mazowiecka	6,831	1289
Z2.6	BaP_sm_5	BaP(rok)	Winnica	1424062	wiejska	strefa mazowiecka	0,268	189
Z2.6	BaP_sm_5	BaP(rok)	Wiskitki	1438052	wiejska	strefa mazowiecka	11,579	1900
Z2.6	BaP_sm_5	BaP(rok)	Wiśniew	1426112	wiejska	strefa mazowiecka	5,244	1052

Nr mapy z załącznika	Nr obszaru na mapie	Kryterium	Nazwa gminy	Teryt gminy	Typ gminy	Nazwa strefy	Powierzchnia obszaru km ²	Szacowana liczba ludności
Z2.6	BaP_sm_5	BaP(rok)	Wodynie	1426122	wiejska	strefa mazowiecka	7,112	1248
Z2.6	BaP_sm_5	BaP(rok)	Wyszogród	1419153	miejsko-wiejska	strefa mazowiecka	14,672	3160
Z2.6	BaP_sm_5	BaP(rok)	Wyśmierzyce	1401063	miejsko-wiejska	strefa mazowiecka	2,774	792
Z2.6	BaP_sm_5	BaP(rok)	Zakroczym	1414063	miejsko-wiejska	strefa mazowiecka	9,366	467
Z2.6	BaP_sm_5	BaP(rok)	Zaręby Kościelne	1416112	wiejska	strefa mazowiecka	8,471	932
Z2.6	BaP_sm_5	BaP(rok)	Zatory	1424072	wiejska	strefa mazowiecka	14,174	1741
Z2.6	BaP_sm_5	BaP(rok)	Zawidz	1427072	wiejska	strefa mazowiecka	3,979	613
Z2.6	BaP_sm_5	BaP(rok)	Zbuczyn	1426132	wiejska	strefa mazowiecka	5,74	1864
Z2.6	BaP_sm_5	BaP(rok)	Zwoleń	1436053	miejsko-wiejska	strefa mazowiecka	63,167	12018
Z2.6	BaP_sm_5	BaP(rok)	Żabia Wola	1405062	wiejska	strefa mazowiecka	19,956	2697
Z2.6	BaP_sm_5	BaP(rok)	Żelechów	1403143	miejsko-wiejska	strefa mazowiecka	22,349	5019
Z2.6	BaP_sm_5	BaP(rok)	Żuromin	1437063	miejsko-wiejska	strefa mazowiecka	23,624	11006
Z2.6	BaP_sm_6	BaP(rok)	Bielsk	1419012	wiejska	strefa mazowiecka	2,675	511
Z2.6	BaP_sm_6	BaP(rok)	Bodzanów	1419022	wiejska	strefa mazowiecka	8,089	1021
Z2.6	BaP_sm_6	BaP(rok)	Brudzeń Duży	1419032	wiejska	strefa mazowiecka	6,42	620
Z2.6	BaP_sm_6	BaP(rok)	Gąbin	1419063	miejsko-wiejska	strefa mazowiecka	10,155	1582
Z2.6	BaP_sm_6	BaP(rok)	Łąck	1419072	wiejska	strefa mazowiecka	12,55	1623
Z2.6	BaP_sm_6	BaP(rok)	Nowy Duninów	1419092	wiejska	strefa mazowiecka	7,313	1016
Z2.6	BaP_sm_6	BaP(rok)	Radzanowo	1419102	wiejska	strefa mazowiecka	52,465	6077
Z2.6	BaP_sm_6	BaP(rok)	Słupno	1419122	wiejska	strefa mazowiecka	38,527	5589
Z2.6	BaP_sm_6	BaP(rok)	Stara Biała	1419132	wiejska	strefa mazowiecka	21,312	5767
Z2.6	BaP_sm_7	BaP(rok)	Borkowice	1423012	wiejska	strefa mazowiecka	2,822	564
Z2.6	BaP_sm_7	BaP(rok)	Chlewiska	1430012	wiejska	strefa mazowiecka	48,912	3919
Z2.6	BaP_sm_7	BaP(rok)	Gózd	1425022	wiejska	strefa mazowiecka	63,755	7585

Nr mapy z załącznika	Nr obszaru na mapie	Kryterium	Nazwa gminy	Teryt gminy	Typ gminy	Nazwa strefy	Powierzchnia obszaru km ²	Szacowana liczba ludności
Z2.6	BaP_sm_7	BaP(rok)	Ilza	1425033	miejsko-wiejska	strefa mazowiecka	1,586	0
Z2.6	BaP_sm_7	BaP(rok)	Jastrząb	1430022	wiejska	strefa mazowiecka	54,323	5149
Z2.6	BaP_sm_7	BaP(rok)	Jastrzębia	1425042	wiejska	strefa mazowiecka	53,266	5508
Z2.6	BaP_sm_7	BaP(rok)	Jedlińsk	1425052	wiejska	strefa mazowiecka	86,57	11778
Z2.6	BaP_sm_7	BaP(rok)	Jedlnia-Letnisko	1425062	wiejska	strefa mazowiecka	53,37	11620
Z2.6	BaP_sm_7	BaP(rok)	Kowala	1425072	wiejska	strefa mazowiecka	71,648	11460
Z2.6	BaP_sm_7	BaP(rok)	Mirów	1430032	wiejska	strefa mazowiecka	48,02	3603
Z2.6	BaP_sm_7	BaP(rok)	Orońsko	1430042	wiejska	strefa mazowiecka	59,167	5283
Z2.6	BaP_sm_7	BaP(rok)	Pionki	1425011	miejska	strefa mazowiecka	17,899	19527
Z2.6	BaP_sm_7	BaP(rok)	Pionki	1425082	wiejska	strefa mazowiecka	89,725	7407
Z2.6	BaP_sm_7	BaP(rok)	Przytyk	1425092	wiejska	strefa mazowiecka	12,336	2002
Z2.6	BaP_sm_7	BaP(rok)	Skaryszew	1425103	miejsko-wiejska	strefa mazowiecka	64,349	9201
Z2.6	BaP_sm_7	BaP(rok)	Stara Błotnica	1401042	wiejska	strefa mazowiecka	1,497	86
Z2.6	BaP_sm_7	BaP(rok)	Stromiec	1401052	wiejska	strefa mazowiecka	0,072	0
Z2.6	BaP_sm_7	BaP(rok)	Szydłowiec	1430053	miejsko-wiejska	strefa mazowiecka	90,249	18089
Z2.6	BaP_sm_7	BaP(rok)	Tczów	1436042	wiejska	strefa mazowiecka	0,187	0
Z2.6	BaP_sm_7	BaP(rok)	Wierzbica	1425112	wiejska	strefa mazowiecka	79,089	9494
Z2.6	BaP_sm_7	BaP(rok)	Wolanów	1425122	wiejska	strefa mazowiecka	68,195	7610
Z2.6	BaP_sm_7	BaP(rok)	Zakrzew	1425132	wiejska	strefa mazowiecka	73,512	11198
Z2.6	BaP_sm_8	BaP(rok)	Kotuń	1426032	wiejska	strefa mazowiecka	1,609	192
Z2.6	BaP_sm_8	BaP(rok)	Mokobody	1426042	wiejska	strefa mazowiecka	0,428	6
Z2.6	BaP_sm_8	BaP(rok)	Siedlce	1464011	miejska	strefa mazowiecka	31,854	76045
Z2.6	BaP_sm_8	BaP(rok)	Siedlce	1426082	wiejska	strefa mazowiecka	97,729	14627
Z2.6	BaP_sm_8	BaP(rok)	Skórzec	1426092	wiejska	strefa mazowiecka	28,521	3340

Nr mapy z załącznika	Nr obszaru na mapie	Kryterium	Nazwa gminy	Teryt gminy	Typ gminy	Nazwa strefy	Powierzchnia obszaru km ²	Szacowana liczba ludności
Z2.6	BaP_sm_8	BaP(rok)	Suchożebry	1426102	wiejska	strefa mazowiecka	0,123	0
Z2.6	BaP_sm_8	BaP(rok)	Wiśniew	1426112	wiejska	strefa mazowiecka	1,843	120
Z2.6	BaP_sm_8	BaP(rok)	Zbuczyn	1426132	wiejska	strefa mazowiecka	6,418	408
Z2.7	O3_doc_sm_1	O3(docel)	Brwinów	1421033	miejsko-wiejska	strefa mazowiecka	29,734	16752
Z2.7	O3_doc_sm_1	O3(docel)	Czosnów	1414022	wiejska	strefa mazowiecka	40,899	2422
Z2.7	O3_doc_sm_1	O3(docel)	Góra Kalwaria	1418013	miejsko-wiejska	strefa mazowiecka	0,615	118
Z2.7	O3_doc_sm_1	O3(docel)	Grodzisk Mazowiecki	1405043	miejsko-wiejska	strefa mazowiecka	3,253	115
Z2.7	O3_doc_sm_1	O3(docel)	Izabelin	1432022	wiejska	strefa mazowiecka	61,252	10073
Z2.7	O3_doc_sm_1	O3(docel)	Jabłonna	1408022	wiejska	strefa mazowiecka	19,396	2643
Z2.7	O3_doc_sm_1	O3(docel)	Leszno	1432042	wiejska	strefa mazowiecka	9,036	211
Z2.7	O3_doc_sm_1	O3(docel)	Lesznowola	1418032	wiejska	strefa mazowiecka	42,433	17214
Z2.7	O3_doc_sm_1	O3(docel)	Łomianki	1432053	miejsko-wiejska	strefa mazowiecka	5,439	252
Z2.7	O3_doc_sm_1	O3(docel)	Michałowice	1421042	wiejska	strefa mazowiecka	21,618	10365
Z2.7	O3_doc_sm_1	O3(docel)	Nadarzyn	1421052	wiejska	strefa mazowiecka	16,586	3569
Z2.7	O3_doc_sm_1	O3(docel)	Ożarów Mazowiecki	1432063	miejsko-wiejska	strefa mazowiecka	23,655	12843
Z2.7	O3_doc_sm_1	O3(docel)	Piaseczno	1418043	miejsko-wiejska	strefa mazowiecka	62,185	28000
Z2.7	O3_doc_sm_1	O3(docel)	Piastów	1421011	miejska	strefa mazowiecka	5,615	22826
Z2.7	O3_doc_sm_1	O3(docel)	Podkowa Leśna	1405021	miejska	strefa mazowiecka	9,084	3431
Z2.7	O3_doc_sm_1	O3(docel)	Prażmów	1418052	wiejska	strefa mazowiecka	18,104	3502
Z2.7	O3_doc_sm_1	O3(docel)	Pruszków	1421021	miejska	strefa mazowiecka	13,492	55378
Z2.7	O3_doc_sm_1	O3(docel)	Raszyn	1421062	wiejska	strefa mazowiecka	6,912	1475
Z2.7	O3_doc_sm_1	O3(docel)	Stare Babice	1432072	wiejska	strefa mazowiecka	49,612	13823
Z2.7	O3_doc_sm_1	O3(docel)	Wieliszew	1408052	wiejska	strefa mazowiecka	6,877	378
Z2.7	O3_doc_sm_1	O3(docel)	Żabia Wola	1405062	wiejska	strefa mazowiecka	0,029	0

Nr mapy z załącznika	Nr obszaru na mapie	Kryterium	Nazwa gminy	Teryt gminy	Typ gminy	Nazwa strefy	Powierzchnia obszaru km ²	Szacowana liczba ludności
Z2.7	O3_doc_sm_2	O3(docel)	Borkowice	1423012	wiejska	strefa mazowiecka	11,15	344
Z2.7	O3_doc_sm_2	O3(docel)	Chlewiska	1430012	wiejska	strefa mazowiecka	43,197	1153
Z2.7	O3_doc_sm_2	O3(docel)	Przysucha	1423063	miejsko-wiejska	strefa mazowiecka	24,285	306
Z2.7	O3_doc_sm_2	O3(docel)	Szydłowiec	1430053	miejsko-wiejska	strefa mazowiecka	43,927	3770

Tabela Z2.2. Zestawienie obszarów przekroczeń normatywnych stężeń zanieczyszczeń (poziomów dopuszczalnych faza II i celów długoterminowych) w strefach, dla których nie istnieje ustawy obowiązek sporządzenia lub zaktualizowania Programów Ochrony Powietrza (POP)

Nr mapy z załącznika	Nr obszaru na mapie	Kryterium	Nazwa gminy	Teryt gminy	Typ gminy	Nazwa strefy	Powierzchnia obszaru km ²	Szacowana liczba ludności
Z2.4	PM2,5_20_aw_1	PM2,5(rok-20)	Warszawa-Bemowo	146502_8	dzielnice gminy	aglomeracja warszawska	18,581	115673
Z2.4	PM2,5_20_aw_1	PM2,5(rok-20)	Warszawa-Białołęka	146503_8	dzielnice gminy	aglomeracja warszawska	50,82	94443
Z2.4	PM2,5_20_aw_1	PM2,5(rok-20)	Warszawa-Bielany	146504_8	dzielnice gminy	aglomeracja warszawska	23,132	131093
Z2.4	PM2,5_20_aw_1	PM2,5(rok-20)	Warszawa-Mokotów	146505_8	dzielnice gminy	aglomeracja warszawska	33,179	218542
Z2.4	PM2,5_20_aw_1	PM2,5(rok-20)	Warszawa-Ochota	146506_8	dzielnice gminy	aglomeracja warszawska	9,708	84611
Z2.4	PM2,5_20_aw_1	PM2,5(rok-20)	Warszawa-Praga Południe	146507_8	dzielnice gminy	aglomeracja warszawska	19,206	177759
Z2.4	PM2,5_20_aw_1	PM2,5(rok-20)	Warszawa-Praga Północ	146508_8	dzielnice gminy	aglomeracja warszawska	7,167	67102
Z2.4	PM2,5_20_aw_1	PM2,5(rok-20)	Warszawa-Rembertów	146509_8	dzielnice gminy	aglomeracja warszawska	11,745	22733
Z2.4	PM2,5_20_aw_1	PM2,5(rok-20)	Warszawa-Śródmieście	146510_8	dzielnice gminy	aglomeracja warszawska	14,082	121536
Z2.4	PM2,5_20_aw_1	PM2,5(rok-20)	Warszawa-Targówek	146511_8	dzielnice gminy	aglomeracja warszawska	20,664	122859

Nr mapy z załącznika	Nr obszaru na mapie	Kryterium	Nazwa gminy	Teryt gminy	Typ gminy	Nazwa strefy	Powierzchnia obszaru km ²	Szacowana liczba ludności
Z2.4	PM2,5_20_aw_1	PM2,5(rok-20)	Warszawa-Ursus	146512_8	dzielnice gminy	aglomeracja warszawska	9,345	54708
Z2.4	PM2,5_20_aw_1	PM2,5(rok-20)	Warszawa-Ursynów	146513_8	dzielnice gminy	aglomeracja warszawska	21,834	123119
Z2.4	PM2,5_20_aw_1	PM2,5(rok-20)	Warszawa-Wawer	146514_8	dzielnice gminy	aglomeracja warszawska	30,279	58125
Z2.4	PM2,5_20_aw_1	PM2,5(rok-20)	Warszawa-Wesoła	146515_8	dzielnice gminy	aglomeracja warszawska	0,598	2280
Z2.4	PM2,5_20_aw_1	PM2,5(rok-20)	Warszawa-Wilanów	146516_8	dzielnice gminy	aglomeracja warszawska	9,531	19651
Z2.4	PM2,5_20_aw_1	PM2,5(rok-20)	Warszawa-Włochy	146517_8	dzielnice gminy	aglomeracja warszawska	22,299	38307
Z2.4	PM2,5_20_aw_1	PM2,5(rok-20)	Warszawa-Wola	146518_8	dzielnice gminy	aglomeracja warszawska	17,62	136006
Z2.4	PM2,5_20_aw_1	PM2,5(rok-20)	Warszawa-Żoliborz	146519_8	dzielnice gminy	aglomeracja warszawska	6,772	47637
Z2.4	PM2,5_20_aw_2	PM2,5(rok-20)	Warszawa-Rembertów	146509_8	dzielnice gminy	aglomeracja warszawska	0,004	0
Z2.4	PM2,5_20_aw_2	PM2,5(rok-20)	Warszawa-Wesoła	146515_8	dzielnice gminy	aglomeracja warszawska	2,952	6356
Z2.4	PM2,5_20_aw_2	PM2,5(rok-20)	Warszawa-Wilanów	146516_8	dzielnice gminy	aglomeracja warszawska	0,803	823
Z2.4	PM2,5_20_aw_3	PM2,5(rok-20)	Warszawa-Bemowo	146502_8	dzielnice gminy	aglomeracja warszawska	0,026	0
Z2.4	PM2,5_20_aw_3	PM2,5(rok-20)	Warszawa-Ursynów	146513_8	dzielnice gminy	aglomeracja warszawska	0,066	54
Z2.4	PM2,5_20_aw_3	PM2,5(rok-20)	Warszawa-Włochy	146517_8	dzielnice gminy	aglomeracja warszawska	0,038	0
Z2.4	PM2,5_20_mP_1	PM2,5(rok-20)	Płock	1462011	miejska	m. Płock	22,081	114450
Z2.4	PM2,5_20_mR_1	PM2,5(rok-20)	Radom	1463011	miejska	m. Radom	76,746	214598
Z2.4	PM2,5_20_sm_1	PM2,5(rok-20)	Grodzisk Mazowiecki	1405043	miejsko-wiejska	strefa mazowiecka	0,132	28
Z2.4	PM2,5_20_sm_1	PM2,5(rok-20)	Jaktorów	1405052	wiejska	strefa mazowiecka	3,362	2501
Z2.4	PM2,5_20_sm_1	PM2,5(rok-20)	Mszczonów	1438023	miejsko-wiejska	strefa mazowiecka	0,698	1914
Z2.4	PM2,5_20_sm_1	PM2,5(rok-20)	Puszcza Mariańska	1438032	wiejska	strefa mazowiecka	0,33	176
Z2.4	PM2,5_20_sm_1	PM2,5(rok-20)	Radziejowice	1438042	wiejska	strefa mazowiecka	0,228	132
Z2.4	PM2,5_20_sm_1	PM2,5(rok-20)	Wiskitki	1438052	wiejska	strefa mazowiecka	0,794	520
Z2.4	PM2,5_20_sm_1	PM2,5(rok-20)	Żyrardów	1438011	miejska	strefa mazowiecka	12,217	40777
Z2.4	PM2,5_20_sm_2	PM2,5(rok-20)	Kobyłka	1434011	miejska	strefa mazowiecka	0,006	0
Z2.4	PM2,5_20_sm_2	PM2,5(rok-20)	Marki	1434021	miejska	strefa mazowiecka	0,004	0

Nr mapy z załącznika	Nr obszaru na mapie	Kryterium	Nazwa gminy	Teryt gminy	Typ gminy	Nazwa strefy	Powierzchnia obszaru km ²	Szacowana liczba ludności
Z2.4	PM2,5_20_sm_2	PM2,5(rok-20)	Radzymin	1434093	miejsko-wiejska	strefa mazowiecka	2,102	1695
Z2.4	PM2,5_20_sm_2	PM2,5(rok-20)	Zielonka	1434041	miejska	strefa mazowiecka	1,079	53
Z2.4	PM2,5_20_sm_3	PM2,5(rok-20)	Siedlce	1464011	miejska	strefa mazowiecka	13,93	69756
Z2.4	PM2,5_20_sm_3	PM2,5(rok-20)	Siedlce	1426082	wiejska	strefa mazowiecka	1,893	1711
Z2.4	PM2,5_20_sm_4	PM2,5(rok-20)	Gózd	1425022	wiejska	strefa mazowiecka	2,391	1311
Z2.4	PM2,5_20_sm_4	PM2,5(rok-20)	Jastrzębia	1425042	wiejska	strefa mazowiecka	1,574	1215
Z2.4	PM2,5_20_sm_4	PM2,5(rok-20)	Jedlińsk	1425052	wiejska	strefa mazowiecka	1,692	958
Z2.4	PM2,5_20_sm_4	PM2,5(rok-20)	Jedlnia-Letnisko	1425062	wiejska	strefa mazowiecka	8,406	4139
Z2.4	PM2,5_20_sm_4	PM2,5(rok-20)	Kowala	1425072	wiejska	strefa mazowiecka	8,976	3717
Z2.4	PM2,5_20_sm_4	PM2,5(rok-20)	Orońsko	1430042	wiejska	strefa mazowiecka	0,265	162
Z2.4	PM2,5_20_sm_4	PM2,5(rok-20)	Pionki	1425082	wiejska	strefa mazowiecka	0,016	0
Z2.4	PM2,5_20_sm_4	PM2,5(rok-20)	Skaryszew	1425103	miejsko-wiejska	strefa mazowiecka	4,837	3840
Z2.4	PM2,5_20_sm_4	PM2,5(rok-20)	Wolanów	1425122	wiejska	strefa mazowiecka	1,202	561
Z2.4	PM2,5_20_sm_4	PM2,5(rok-20)	Zakrzew	1425132	wiejska	strefa mazowiecka	15,153	6315
Z2.4	PM2,5_20_sm_5	PM2,5(rok-20)	Baboszewo	1420032	wiejska	strefa mazowiecka	0,268	177
Z2.4	PM2,5_20_sm_5	PM2,5(rok-20)	Baranów	1405032	wiejska	strefa mazowiecka	0,027	4
Z2.4	PM2,5_20_sm_5	PM2,5(rok-20)	Białobrzegi	1401013	miejsko-wiejska	strefa mazowiecka	2,142	5315
Z2.4	PM2,5_20_sm_5	PM2,5(rok-20)	Bielsk	1419012	wiejska	strefa mazowiecka	0,535	946
Z2.4	PM2,5_20_sm_5	PM2,5(rok-20)	Błonie	1432013	miejsko-wiejska	strefa mazowiecka	4,283	10707
Z2.4	PM2,5_20_sm_5	PM2,5(rok-20)	Celestynów	1417032	wiejska	strefa mazowiecka	0,307	417
Z2.4	PM2,5_20_sm_5	PM2,5(rok-20)	Ciechanów	1402022	wiejska	strefa mazowiecka	0,723	308
Z2.4	PM2,5_20_sm_5	PM2,5(rok-20)	Ciechanów	1402011	miejska	strefa mazowiecka	14,975	39395
Z2.4	PM2,5_20_sm_5	PM2,5(rok-20)	Dębe Wielkie	1412052	wiejska	strefa mazowiecka	0,232	26
Z2.4	PM2,5_20_sm_5	PM2,5(rok-20)	Drobin	1419053	miejsko-wiejska	strefa mazowiecka	0,267	917
Z2.4	PM2,5_20_sm_5	PM2,5(rok-20)	Garwolin	1403011	miejska	strefa mazowiecka	0,804	2389

Nr mapy z załącznika	Nr obszaru na mapie	Kryterium	Nazwa gminy	Teryt gminy	Typ gminy	Nazwa strefy	Powierzchnia obszaru km ²	Szacowana liczba ludności
Z2.4	PM2,5_20_sm_5	PM2,5(rok-20)	Gostynin	1404011	miejska	strefa mazowiecka	5,033	16118
Z2.4	PM2,5_20_sm_5	PM2,5(rok-20)	Gostynin	1404022	wiejska	strefa mazowiecka	0,05	0
Z2.4	PM2,5_20_sm_5	PM2,5(rok-20)	Góra Kalwaria	1418013	miejsko-wiejska	strefa mazowiecka	4,285	10090
Z2.4	PM2,5_20_sm_5	PM2,5(rok-20)	Grodzisk Mazowiecki	1405043	miejsko-wiejska	strefa mazowiecka	0,027	6
Z2.4	PM2,5_20_sm_5	PM2,5(rok-20)	Grójec	1406053	miejsko-wiejska	strefa mazowiecka	1,071	3436
Z2.4	PM2,5_20_sm_5	PM2,5(rok-20)	Halinów	1412073	miejsko-wiejska	strefa mazowiecka	2,217	1767
Z2.4	PM2,5_20_sm_5	PM2,5(rok-20)	Iłża	1425033	miejsko-wiejska	strefa mazowiecka	0,268	86
Z2.4	PM2,5_20_sm_5	PM2,5(rok-20)	Izabelin	1432022	wiejska	strefa mazowiecka	0,613	268
Z2.4	PM2,5_20_sm_5	PM2,5(rok-20)	Jabłonna	1408022	wiejska	strefa mazowiecka	0,049	6
Z2.4	PM2,5_20_sm_5	PM2,5(rok-20)	Jaktorów	1405052	wiejska	strefa mazowiecka	1,847	1713
Z2.4	PM2,5_20_sm_5	PM2,5(rok-20)	Jedlińsk	1425052	wiejska	strefa mazowiecka	0,268	352
Z2.4	PM2,5_20_sm_5	PM2,5(rok-20)	Jedlnia-Letnisko	1425062	wiejska	strefa mazowiecka	0,001	0
Z2.4	PM2,5_20_sm_5	PM2,5(rok-20)	Józefów	1417011	miejska	strefa mazowiecka	9,038	12115
Z2.4	PM2,5_20_sm_5	PM2,5(rok-20)	Kadzidło	1415052	wiejska	strefa mazowiecka	0,267	185
Z2.4	PM2,5_20_sm_5	PM2,5(rok-20)	Karczew	1417043	miejsko-wiejska	strefa mazowiecka	5,047	9548
Z2.4	PM2,5_20_sm_5	PM2,5(rok-20)	Karniewo	1411032	wiejska	strefa mazowiecka	0,003	0
Z2.4	PM2,5_20_sm_5	PM2,5(rok-20)	Konstancin-Jeziorna	1418023	miejsko-wiejska	strefa mazowiecka	3,573	4956
Z2.4	PM2,5_20_sm_5	PM2,5(rok-20)	Kozienice	1407053	miejsko-wiejska	strefa mazowiecka	2,679	9310
Z2.4	PM2,5_20_sm_5	PM2,5(rok-20)	Lesznów	1418032	wiejska	strefa mazowiecka	3,701	2071
Z2.4	PM2,5_20_sm_5	PM2,5(rok-20)	Lipowiec Kościelny	1413032	wiejska	strefa mazowiecka	0,078	88
Z2.4	PM2,5_20_sm_5	PM2,5(rok-20)	Lipsko	1409033	miejsko-wiejska	strefa mazowiecka	2,144	1267
Z2.4	PM2,5_20_sm_5	PM2,5(rok-20)	Łaskarzew	1403021	miejska	strefa mazowiecka	0,268	480
Z2.4	PM2,5_20_sm_5	PM2,5(rok-20)	Łochów	1433053	miejsko-wiejska	strefa mazowiecka	3,748	4665
Z2.4	PM2,5_20_sm_5	PM2,5(rok-20)	Łosice	1410023	miejsko-wiejska	strefa mazowiecka	1,072	1863
Z2.4	PM2,5_20_sm_5	PM2,5(rok-20)	Magnuszew	1407062	wiejska	strefa mazowiecka	0,268	130

Nr mapy z załącznika	Nr obszaru na mapie	Kryterium	Nazwa gminy	Teryt gminy	Typ gminy	Nazwa strefy	Powierzchnia obszaru km ²	Szacowana liczba ludności
Z2.4	PM2,5_20_sm_5	PM2,5(rok-20)	Maków Mazowiecki	1411011	miejska	strefa mazowiecka	3,401	7975
Z2.4	PM2,5_20_sm_5	PM2,5(rok-20)	Mińsk Mazowiecki	1412011	miejska	strefa mazowiecka	12,43	39602
Z2.4	PM2,5_20_sm_5	PM2,5(rok-20)	Mińsk Mazowiecki	1412112	wiejska	strefa mazowiecka	15,724	4310
Z2.4	PM2,5_20_sm_5	PM2,5(rok-20)	Mława	1413011	miejska	strefa mazowiecka	6,339	25051
Z2.4	PM2,5_20_sm_5	PM2,5(rok-20)	Mrozy	1412123	miejsko-wiejska	strefa mazowiecka	0,268	277
Z2.4	PM2,5_20_sm_5	PM2,5(rok-20)	Mszczonów	1438023	miejsko-wiejska	strefa mazowiecka	0,268	102
Z2.4	PM2,5_20_sm_5	PM2,5(rok-20)	Myszyniec	1415083	miejsko-wiejska	strefa mazowiecka	0,267	3
Z2.4	PM2,5_20_sm_5	PM2,5(rok-20)	Nowa Sucha	1428052	wiejska	strefa mazowiecka	0,314	215
Z2.4	PM2,5_20_sm_5	PM2,5(rok-20)	Nowy Dwór Mazowiecki	1414011	miejska	strefa mazowiecka	4,273	17000
Z2.4	PM2,5_20_sm_5	PM2,5(rok-20)	Opinogóra Górna	1402072	wiejska	strefa mazowiecka	0,351	44
Z2.4	PM2,5_20_sm_5	PM2,5(rok-20)	Ostrołęka	1461011	miejska	strefa mazowiecka	4,548	34058
Z2.4	PM2,5_20_sm_5	PM2,5(rok-20)	Ostrów Mazowiecka	1416011	miejska	strefa mazowiecka	8,99	19088
Z2.4	PM2,5_20_sm_5	PM2,5(rok-20)	Ostrów Mazowiecka	1416072	wiejska	strefa mazowiecka	1,449	279
Z2.4	PM2,5_20_sm_5	PM2,5(rok-20)	Otwock	1417021	miejska	strefa mazowiecka	29,054	41444
Z2.4	PM2,5_20_sm_5	PM2,5(rok-20)	Piaseczno	1418043	miejsko-wiejska	strefa mazowiecka	21,053	47009
Z2.4	PM2,5_20_sm_5	PM2,5(rok-20)	Pionki	1425011	miejska	strefa mazowiecka	6,513	17715
Z2.4	PM2,5_20_sm_5	PM2,5(rok-20)	Pionki	1425082	wiejska	strefa mazowiecka	1,792	753
Z2.4	PM2,5_20_sm_5	PM2,5(rok-20)	Płońsk	1420092	wiejska	strefa mazowiecka	0,343	25
Z2.4	PM2,5_20_sm_5	PM2,5(rok-20)	Płońsk	1420011	miejska	strefa mazowiecka	4,473	17683
Z2.4	PM2,5_20_sm_5	PM2,5(rok-20)	Pomiechówek	1414052	wiejska	strefa mazowiecka	0,496	3
Z2.4	PM2,5_20_sm_5	PM2,5(rok-20)	Przasnysz	1422011	miejska	strefa mazowiecka	4,547	14375
Z2.4	PM2,5_20_sm_5	PM2,5(rok-20)	Przysucha	1423063	miejsko-wiejska	strefa mazowiecka	0,268	185
Z2.4	PM2,5_20_sm_5	PM2,5(rok-20)	Pułtusk	1424043	miejsko-wiejska	strefa mazowiecka	6,69	15611
Z2.4	PM2,5_20_sm_5	PM2,5(rok-20)	Raciąż	1420021	miejska	strefa mazowiecka	0,267	1079
Z2.4	PM2,5_20_sm_5	PM2,5(rok-20)	Radzanowo	1419102	wiejska	strefa mazowiecka	0,268	147

Nr mapy z załącznika	Nr obszaru na mapie	Kryterium	Nazwa gminy	Teryt gminy	Typ gminy	Nazwa strefy	Powierzchnia obszaru km ²	Szacowana liczba ludności
Z2.4	PM2,5_20_sm_5	PM2,5(rok-20)	Raszyn	1421062	wiejska	strefa mazowiecka	0,009	0
Z2.4	PM2,5_20_sm_5	PM2,5(rok-20)	Różan	1411073	miejsko-wiejska	strefa mazowiecka	0,268	112
Z2.4	PM2,5_20_sm_5	PM2,5(rok-20)	Sieciechów	1407072	wiejska	strefa mazowiecka	0,004	0
Z2.4	PM2,5_20_sm_5	PM2,5(rok-20)	Sierpc	1427011	miejska	strefa mazowiecka	6,681	16637
Z2.4	PM2,5_20_sm_5	PM2,5(rok-20)	Sierpc	1427052	wiejska	strefa mazowiecka	0,004	7
Z2.4	PM2,5_20_sm_5	PM2,5(rok-20)	Skaryszew	1425103	miejsko-wiejska	strefa mazowiecka	0,228	0
Z2.4	PM2,5_20_sm_5	PM2,5(rok-20)	Sochaczew	1428011	miejska	strefa mazowiecka	19,591	34308
Z2.4	PM2,5_20_sm_5	PM2,5(rok-20)	Sochaczew	1428072	wiejska	strefa mazowiecka	7,928	2307
Z2.4	PM2,5_20_sm_5	PM2,5(rok-20)	Sokołów Podlaski	1429011	miejska	strefa mazowiecka	6,964	15407
Z2.4	PM2,5_20_sm_5	PM2,5(rok-20)	Sokołów Podlaski	1429082	wiejska	strefa mazowiecka	0	0
Z2.4	PM2,5_20_sm_5	PM2,5(rok-20)	Staroźreby	1419142	wiejska	strefa mazowiecka	0,535	453
Z2.4	PM2,5_20_sm_5	PM2,5(rok-20)	Sulejówek	1412151	miejska	strefa mazowiecka	11,883	16477
Z2.4	PM2,5_20_sm_5	PM2,5(rok-20)	Szelków	1411102	wiejska	strefa mazowiecka	0,342	157
Z2.4	PM2,5_20_sm_5	PM2,5(rok-20)	Szydłowiec	1430053	miejsko-wiejska	strefa mazowiecka	2,143	7660
Z2.4	PM2,5_20_sm_5	PM2,5(rok-20)	Teresin	1428082	wiejska	strefa mazowiecka	1,043	1573
Z2.4	PM2,5_20_sm_5	PM2,5(rok-20)	Tłuszcz	1434113	miejsko-wiejska	strefa mazowiecka	1,874	2374
Z2.4	PM2,5_20_sm_5	PM2,5(rok-20)	Warka	1406113	miejsko-wiejska	strefa mazowiecka	1,071	2874
Z2.4	PM2,5_20_sm_5	PM2,5(rok-20)	Węgrów	1433011	miejska	strefa mazowiecka	1,339	3835
Z2.4	PM2,5_20_sm_5	PM2,5(rok-20)	Wiązowna	1417082	wiejska	strefa mazowiecka	0,794	342
Z2.4	PM2,5_20_sm_5	PM2,5(rok-20)	Wyszków	1435053	miejsko-wiejska	strefa mazowiecka	11,51	25870
Z2.4	PM2,5_20_sm_5	PM2,5(rok-20)	Zakroczym	1414063	miejsko-wiejska	strefa mazowiecka	0,268	85
Z2.4	PM2,5_20_sm_5	PM2,5(rok-20)	Zwoleń	1436053	miejsko-wiejska	strefa mazowiecka	0,268	791
Z2.4	PM2,5_20_sm_5	PM2,5(rok-20)	Żuromin	1437063	miejsko-wiejska	strefa mazowiecka	0,267	1366
Z2.4	PM2,5_20_sm_6	PM2,5(rok-20)	Brwinów	1421033	miejsko-wiejska	strefa mazowiecka	11,835	17664
Z2.4	PM2,5_20_sm_6	PM2,5(rok-20)	Grodzisk Mazowiecki	1405043	miejsko-wiejska	strefa mazowiecka	14,569	30055

Nr mapy z załącznika	Nr obszaru na mapie	Kryterium	Nazwa gminy	Teryt gminy	Typ gminy	Nazwa strefy	Powierzchnia obszaru km ²	Szacowana liczba ludności
Z2.4	PM2,5_20_sm_6	PM2,5(rok-20)	Izabelin	1432022	wiejska	strefa mazowiecka	0,132	227
Z2.4	PM2,5_20_sm_6	PM2,5(rok-20)	Leszno	1432042	wiejska	strefa mazowiecka	0,469	536
Z2.4	PM2,5_20_sm_6	PM2,5(rok-20)	Lesznowola	1418032	wiejska	strefa mazowiecka	0,33	227
Z2.4	PM2,5_20_sm_6	PM2,5(rok-20)	Michałowice	1421042	wiejska	strefa mazowiecka	18,321	15025
Z2.4	PM2,5_20_sm_6	PM2,5(rok-20)	Milanówek	1405011	miejska	strefa mazowiecka	9,06	14408
Z2.4	PM2,5_20_sm_6	PM2,5(rok-20)	Nadarzyn	1421052	wiejska	strefa mazowiecka	1,576	1380
Z2.4	PM2,5_20_sm_6	PM2,5(rok-20)	Ożarów Mazowiecki	1432063	miejsko-wiejska	strefa mazowiecka	22,719	17505
Z2.4	PM2,5_20_sm_6	PM2,5(rok-20)	Piastów	1421011	miejska	strefa mazowiecka	5,76	22918
Z2.4	PM2,5_20_sm_6	PM2,5(rok-20)	Podkowa Leśna	1405021	miejska	strefa mazowiecka	2,67	2591
Z2.4	PM2,5_20_sm_6	PM2,5(rok-20)	Pruszków	1421021	miejska	strefa mazowiecka	17,989	58809
Z2.4	PM2,5_20_sm_6	PM2,5(rok-20)	Raszyn	1421062	wiejska	strefa mazowiecka	9,415	14742
Z2.4	PM2,5_20_sm_6	PM2,5(rok-20)	Stare Babice	1432072	wiejska	strefa mazowiecka	10,838	10166
Z2.4	PM2,5_20_sm_7	PM2,5(rok-20)	Czosnów	1414022	wiejska	strefa mazowiecka	0,249	282
Z2.4	PM2,5_20_sm_7	PM2,5(rok-20)	Izabelin	1432022	wiejska	strefa mazowiecka	0,069	14
Z2.4	PM2,5_20_sm_7	PM2,5(rok-20)	Jabłonna	1408022	wiejska	strefa mazowiecka	15,084	13219
Z2.4	PM2,5_20_sm_7	PM2,5(rok-20)	Kobyłka	1434011	miejska	strefa mazowiecka	16,491	19918
Z2.4	PM2,5_20_sm_7	PM2,5(rok-20)	Legionowo	1408011	miejska	strefa mazowiecka	13,51	53973
Z2.4	PM2,5_20_sm_7	PM2,5(rok-20)	Łomianki	1432053	miejsko-wiejska	strefa mazowiecka	10,64	20442
Z2.4	PM2,5_20_sm_7	PM2,5(rok-20)	Marki	1434021	miejska	strefa mazowiecka	22,343	28192
Z2.4	PM2,5_20_sm_7	PM2,5(rok-20)	Nieporęt	1408032	wiejska	strefa mazowiecka	14,512	8538
Z2.4	PM2,5_20_sm_7	PM2,5(rok-20)	Radzymin	1434093	miejsko-wiejska	strefa mazowiecka	1,971	691
Z2.4	PM2,5_20_sm_7	PM2,5(rok-20)	Serock	1408043	miejsko-wiejska	strefa mazowiecka	5,146	2875
Z2.4	PM2,5_20_sm_7	PM2,5(rok-20)	Wieliszew	1408052	wiejska	strefa mazowiecka	9,903	6326
Z2.4	PM2,5_20_sm_7	PM2,5(rok-20)	Wołomin	1434123	miejsko-wiejska	strefa mazowiecka	26,926	43007
Z2.4	PM2,5_20_sm_7	PM2,5(rok-20)	Ząbki	1434031	miejska	strefa mazowiecka	10,973	30869

Nr mapy z załącznika	Nr obszaru na mapie	Kryterium	Nazwa gminy	Teryt gminy	Typ gminy	Nazwa strefy	Powierzchnia obszaru km ²	Szacowana liczba ludności
Z2.4	PM2,5_20_sm_7	PM2,5(rok-20)	Zielonka	1434041	miejska	strefa mazowiecka	12,652	17218
Z2.4	PM2,5_20_sm_8	PM2,5(rok-20)	Bielsk	1419012	wiejska	strefa mazowiecka	0,198	204
Z2.4	PM2,5_20_sm_8	PM2,5(rok-20)	Brudzeń Duży	1419032	wiejska	strefa mazowiecka	0,527	296
Z2.4	PM2,5_20_sm_8	PM2,5(rok-20)	Gąbin	1419063	miejsko-wiejska	strefa mazowiecka	0,594	448
Z2.4	PM2,5_20_sm_8	PM2,5(rok-20)	Łąck	1419072	wiejska	strefa mazowiecka	0,566	332
Z2.4	PM2,5_20_sm_8	PM2,5(rok-20)	Nowy Duninów	1419092	wiejska	strefa mazowiecka	1,932	936
Z2.4	PM2,5_20_sm_8	PM2,5(rok-20)	Radzanowo	1419102	wiejska	strefa mazowiecka	1,943	1522
Z2.4	PM2,5_20_sm_8	PM2,5(rok-20)	Słupno	1419122	wiejska	strefa mazowiecka	2,79	1850
Z2.4	PM2,5_20_sm_8	PM2,5(rok-20)	Stara Biała	1419132	wiejska	strefa mazowiecka	2,945	3260
Z2.4	PM2,5_20_sm_9	PM2,5(rok-20)	Wiązowna	1417082	wiejska	strefa mazowiecka	0,794	342
Z2.4	PM2,5_20_sm_9	PM2,5(rok-20)	Wyszków	1435053	miejsko-wiejska	strefa mazowiecka	11,51	25870
Z2.4	PM2,5_20_sm_9	PM2,5(rok-20)	Zakroczym	1414063	miejsko-wiejska	strefa mazowiecka	0,268	85
Z2.4	PM2,5_20_sm_9	PM2,5(rok-20)	Zwoleń	1436053	miejsko-wiejska	strefa mazowiecka	0,268	791
Z2.4	PM2,5_20_sm_9	PM2,5(rok-20)	Żuromin	1437063	miejsko-wiejska	strefa mazowiecka	0,267	1366
Z2.8	O3_dlugot_aw_1	O3(dlugot)	Warszawa-Bemowo	146502_8	dzielnice gminy	aglomeracja warszawska	24,922	116707
Z2.8	O3_dlugot_aw_1	O3(dlugot)	Warszawa-Białołęka	146503_8	dzielnice gminy	aglomeracja warszawska	72,934	10016
Z2.8	O3_dlugot_aw_1	O3(dlugot)	Warszawa-Bielany	146504_8	dzielnice gminy	aglomeracja warszawska	32,306	132353
Z2.8	O3_dlugot_aw_1	O3(dlugot)	Warszawa-Mokotów	146505_8	dzielnice gminy	aglomeracja warszawska	35,387	219852
Z2.8	O3_dlugot_aw_1	O3(dlugot)	Warszawa-Ochota	146506_8	dzielnice gminy	aglomeracja warszawska	9,708	84611
Z2.8	O3_dlugot_aw_1	O3(dlugot)	Warszawa-Praga Południe	146507_8	dzielnice gminy	aglomeracja warszawska	22,363	178666
Z2.8	O3_dlugot_aw_1	O3(dlugot)	Warszawa-Praga Północ	146508_8	dzielnice gminy	aglomeracja warszawska	11,413	68692
Z2.8	O3_dlugot_aw_1	O3(dlugot)	Warszawa-Rembertów	146509_8	dzielnice gminy	aglomeracja warszawska	19,28	23435
Z2.8	O3_dlugot_aw_1	O3(dlugot)	Warszawa-Śródmieście	146510_8	dzielnice gminy	aglomeracja warszawska	15,559	121541
Z2.8	O3_dlugot_aw_1	O3(dlugot)	Warszawa-Targówek	146511_8	dzielnice gminy	aglomeracja warszawska	24,194	123494
Z2.8	O3_dlugot_aw_1	O3(dlugot)	Warszawa-Ursus	146512_8	dzielnice gminy	aglomeracja warszawska	9,345	54708

Nr mapy z załącznika	Nr obszaru na mapie	Kryterium	Nazwa gminy	Teryt gminy	Typ gminy	Nazwa strefy	Powierzchnia obszaru km ²	Szacowana liczba ludności
Z2.8	O3_dlugot_aw_1	O3(dlugot)	Warszawa-Ursynów	146513_8	dzielnice gminy	aglomeracja warszawska	43,748	146904
Z2.8	O3_dlugot_aw_1	O3(dlugot)	Warszawa-Wawer	146514_8	dzielnice gminy	aglomeracja warszawska	79,643	70824
Z2.8	O3_dlugot_aw_1	O3(dlugot)	Warszawa-Wesoła	146515_8	dzielnice gminy	aglomeracja warszawska	22,923	23284
Z2.8	O3_dlugot_aw_1	O3(dlugot)	Warszawa-Wilanów	146516_8	dzielnice gminy	aglomeracja warszawska	36,693	26068
Z2.8	O3_dlugot_aw_1	O3(dlugot)	Warszawa-Włochy	146517_8	dzielnice gminy	aglomeracja warszawska	28,602	38308
Z2.8	O3_dlugot_aw_1	O3(dlugot)	Warszawa-Wola	146518_8	dzielnice gminy	aglomeracja warszawska	19,243	13766
Z2.8	O3_dlugot_aw_1	O3(dlugot)	Warszawa-Żoliborz	146519_8	dzielnice gminy	aglomeracja warszawska	8,463	48303
Z2.8	O3_dlugot_mP_1	O3(dlugot)	Płock	1462011	miejska	m. Płock	87,924	123476
Z2.8	O3_dlugot_mR_1	O3(dlugot)	Radom	1463011	miejska	m. Radom	111,701	219629
Z2.8	O3_dlugot_sm_1	O3(dlugot)	Andrzejewo	1416022	wiejska	strefa mazowiecka	118,705	4364
Z2.8	O3_dlugot_sm_1	O3(dlugot)	Baboszewo	1420032	wiejska	strefa mazowiecka	162,03	8205
Z2.8	O3_dlugot_sm_1	O3(dlugot)	Baranowo	1415012	wiejska	strefa mazowiecka	197,397	6812
Z2.8	O3_dlugot_sm_1	O3(dlugot)	Baranów	1405032	wiejska	strefa mazowiecka	75,252	5064
Z2.8	O3_dlugot_sm_1	O3(dlugot)	Belsk Duży	1406012	wiejska	strefa mazowiecka	107,413	666
Z2.8	O3_dlugot_sm_1	O3(dlugot)	Białobrzegi	1401013	miejsko-wiejska	strefa mazowiecka	77,664	10401
Z2.8	O3_dlugot_sm_1	O3(dlugot)	Bielany	1429022	wiejska	strefa mazowiecka	110,043	3773
Z2.8	O3_dlugot_sm_1	O3(dlugot)	Bielsk	1419012	wiejska	strefa mazowiecka	124,993	9114
Z2.8	O3_dlugot_sm_1	O3(dlugot)	Biezuń	1437013	miejsko-wiejska	strefa mazowiecka	121,312	5271
Z2.8	O3_dlugot_sm_1	O3(dlugot)	Błędów	1406022	wiejska	strefa mazowiecka	133,913	7704
Z2.8	O3_dlugot_sm_1	O3(dlugot)	Błonie	1432013	miejsko-wiejska	strefa mazowiecka	85,475	2105
Z2.8	O3_dlugot_sm_1	O3(dlugot)	Bodzanów	1419022	wiejska	strefa mazowiecka	136,155	8385
Z2.8	O3_dlugot_sm_1	O3(dlugot)	Boguty-Pianki	1416032	wiejska	strefa mazowiecka	89,083	28
Z2.8	O3_dlugot_sm_1	O3(dlugot)	Borkowice	1423012	wiejska	strefa mazowiecka	85,698	4516
Z2.8	O3_dlugot_sm_1	O3(dlugot)	Borowie	1403032	wiejska	strefa mazowiecka	80,188	5248
Z2.8	O3_dlugot_sm_1	O3(dlugot)	Brańszczyk	1435012	wiejska	strefa mazowiecka	167,144	846

Nr mapy z załącznika	Nr obszaru na mapie	Kryterium	Nazwa gminy	Teryt gminy	Typ gminy	Nazwa strefy	Powierzchnia obszaru km ²	Szacowana liczba ludności
Z2.8	O3_dlugot_sm_1	O3(dlugot)	Brochów	1428022	wiejska	strefa mazowiecka	119,671	4314
Z2.8	O3_dlugot_sm_1	O3(dlugot)	Brok	1416043	miejsko-wiejska	strefa mazowiecka	109,855	2913
Z2.8	O3_dlugot_sm_1	O3(dlugot)	Brudzeń Duży	1419032	wiejska	strefa mazowiecka	159,638	8189
Z2.8	O3_dlugot_sm_1	O3(dlugot)	Brwinów	1421033	miejsko-wiejska	strefa mazowiecka	69,227	2436
Z2.8	O3_dlugot_sm_1	O3(dlugot)	Bulkowo	1419042	wiejska	strefa mazowiecka	116,778	5857
Z2.8	O3_dlugot_sm_1	O3(dlugot)	Cegłów	1412042	wiejska	strefa mazowiecka	95,588	618
Z2.8	O3_dlugot_sm_1	O3(dlugot)	Celestynów	1417032	wiejska	strefa mazowiecka	88,852	11547
Z2.8	O3_dlugot_sm_1	O3(dlugot)	Ceranów	1429032	wiejska	strefa mazowiecka	111,002	237
Z2.8	O3_dlugot_sm_1	O3(dlugot)	Chlewiska	1430012	wiejska	strefa mazowiecka	123,61	62
Z2.8	O3_dlugot_sm_1	O3(dlugot)	Chorzele	1422023	miejsko-wiejska	strefa mazowiecka	370,401	10301
Z2.8	O3_dlugot_sm_1	O3(dlugot)	Chotcza	1409012	wiejska	strefa mazowiecka	89,722	2509
Z2.8	O3_dlugot_sm_1	O3(dlugot)	Chynów	1406032	wiejska	strefa mazowiecka	134,883	9692
Z2.8	O3_dlugot_sm_1	O3(dlugot)	Ciechanów	1402011	miejska	strefa mazowiecka	32,745	44847
Z2.8	O3_dlugot_sm_1	O3(dlugot)	Ciechanów	1402022	wiejska	strefa mazowiecka	140,38	6788
Z2.8	O3_dlugot_sm_1	O3(dlugot)	Ciepielów	1409022	wiejska	strefa mazowiecka	135,047	5758
Z2.8	O3_dlugot_sm_1	O3(dlugot)	Czarnia	1415022	wiejska	strefa mazowiecka	92,444	2705
Z2.8	O3_dlugot_sm_1	O3(dlugot)	Czernice Borowe	1422032	wiejska	strefa mazowiecka	120,049	3935
Z2.8	O3_dlugot_sm_1	O3(dlugot)	Czerwin	1415032	wiejska	strefa mazowiecka	170,154	5151
Z2.8	O3_dlugot_sm_1	O3(dlugot)	Czerwińsk nad Wisłą	1420042	wiejska	strefa mazowiecka	143,945	7896
Z2.8	O3_dlugot_sm_1	O3(dlugot)	Czerwonka	1411022	wiejska	strefa mazowiecka	110,344	2693
Z2.8	O3_dlugot_sm_1	O3(dlugot)	Czosnów	1414022	wiejska	strefa mazowiecka	128,309	9623
Z2.8	O3_dlugot_sm_1	O3(dlugot)	Dąbrówka	1434052	wiejska	strefa mazowiecka	109,048	7737
Z2.8	O3_dlugot_sm_1	O3(dlugot)	Dębe Wielkie	1412052	wiejska	strefa mazowiecka	77,678	9408
Z2.8	O3_dlugot_sm_1	O3(dlugot)	Długosiodło	1435022	wiejska	strefa mazowiecka	167,579	7953
Z2.8	O3_dlugot_sm_1	O3(dlugot)	Dobre	1412062	wiejska	strefa mazowiecka	124,843	6027

Nr mapy z załącznika	Nr obszaru na mapie	Kryterium	Nazwa gminy	Teryt gminy	Typ gminy	Nazwa strefy	Powierzchnia obszaru km ²	Szacowana liczba ludności
Z2.8	O3_dlugot_sm_1	O3(dlugot)	Domanice	1426012	wiejska	strefa mazowiecka	46,962	2693
Z2.8	O3_dlugot_sm_1	O3(dlugot)	Drobin	1419053	miejsko-wiejska	strefa mazowiecka	143,316	8304
Z2.8	O3_dlugot_sm_1	O3(dlugot)	Dzierżążnia	1420052	wiejska	strefa mazowiecka	102,371	3868
Z2.8	O3_dlugot_sm_1	O3(dlugot)	Dzierzgowo	1413022	wiejska	strefa mazowiecka	150,444	3297
Z2.8	O3_dlugot_sm_1	O3(dlugot)	Garbatka-Letnisko	1407012	wiejska	strefa mazowiecka	73,789	5245
Z2.8	O3_dlugot_sm_1	O3(dlugot)	Garwolin	1403011	miejska	strefa mazowiecka	22,062	17218
Z2.8	O3_dlugot_sm_1	O3(dlugot)	Garwolin	1403042	wiejska	strefa mazowiecka	135,679	12761
Z2.8	O3_dlugot_sm_1	O3(dlugot)	Gąbin	1419063	miejsko-wiejska	strefa mazowiecka	146,017	11116
Z2.8	O3_dlugot_sm_1	O3(dlugot)	Gielniów	1423022	wiejska	strefa mazowiecka	79,096	4624
Z2.8	O3_dlugot_sm_1	O3(dlugot)	Glińnojeck	1402033	miejsko-wiejska	strefa mazowiecka	153,662	8172
Z2.8	O3_dlugot_sm_1	O3(dlugot)	Głowaczów	1407022	wiejska	strefa mazowiecka	185,48	7472
Z2.8	O3_dlugot_sm_1	O3(dlugot)	Gniewoszków	1407032	wiejska	strefa mazowiecka	84,058	4067
Z2.8	O3_dlugot_sm_1	O3(dlugot)	Gołymin-Ośrodek	1402042	wiejska	strefa mazowiecka	110,597	3956
Z2.8	O3_dlugot_sm_1	O3(dlugot)	Gostynin	1404011	miejska	strefa mazowiecka	32,345	19218
Z2.8	O3_dlugot_sm_1	O3(dlugot)	Gostynin	1404022	wiejska	strefa mazowiecka	269,994	12181
Z2.8	O3_dlugot_sm_1	O3(dlugot)	Goszczyn	1406042	wiejska	strefa mazowiecka	57,439	3018
Z2.8	O3_dlugot_sm_1	O3(dlugot)	Goworowo	1415042	wiejska	strefa mazowiecka	218,952	8682
Z2.8	O3_dlugot_sm_1	O3(dlugot)	Gozdowo	1427022	wiejska	strefa mazowiecka	126,179	6069
Z2.8	O3_dlugot_sm_1	O3(dlugot)	Góra Kalwaria	1418013	miejsko-wiejska	strefa mazowiecka	143,992	25665
Z2.8	O3_dlugot_sm_1	O3(dlugot)	Górzno	1403052	wiejska	strefa mazowiecka	91,153	6349
Z2.8	O3_dlugot_sm_1	O3(dlugot)	Gózd	1425022	wiejska	strefa mazowiecka	77,893	843
Z2.8	O3_dlugot_sm_1	O3(dlugot)	Grabów nad Pilicą	1407042	wiejska	strefa mazowiecka	124,621	3955
Z2.8	O3_dlugot_sm_1	O3(dlugot)	Grębków	1433022	wiejska	strefa mazowiecka	130,714	4582
Z2.8	O3_dlugot_sm_1	O3(dlugot)	Grodzisk Mazowiecki	1405043	miejsko-wiejska	strefa mazowiecka	107,272	43376
Z2.8	O3_dlugot_sm_1	O3(dlugot)	Grójec	1406053	miejsko-wiejska	strefa mazowiecka	121,221	25103

Nr mapy z załącznika	Nr obszaru na mapie	Kryterium	Nazwa gminy	Teryt gminy	Typ gminy	Nazwa strefy	Powierzchnia obszaru km ²	Szacowana liczba ludności
Z2.8	O3_dlugot_sm_1	O3(dlugot)	Grudusk	1402052	wiejska	strefa mazowiecka	96,637	3842
Z2.8	O3_dlugot_sm_1	O3(dlugot)	Gzy	1424012	wiejska	strefa mazowiecka	104,354	3967
Z2.8	O3_dlugot_sm_1	O3(dlugot)	Halinów	1412073	miejsko-wiejska	strefa mazowiecka	63,039	14773
Z2.8	O3_dlugot_sm_1	O3(dlugot)	Huszlew	1410012	wiejska	strefa mazowiecka	117,762	2966
Z2.8	O3_dlugot_sm_1	O3(dlugot)	Iłów	1428032	wiejska	strefa mazowiecka	128,9	6293
Z2.8	O3_dlugot_sm_1	O3(dlugot)	Iłża	1425033	miejsko-wiejska	strefa mazowiecka	255,798	15387
Z2.8	O3_dlugot_sm_1	O3(dlugot)	Izabelin	1432022	wiejska	strefa mazowiecka	64,944	10453
Z2.8	O3_dlugot_sm_1	O3(dlugot)	Jabłonna	1408022	wiejska	strefa mazowiecka	64,745	17193
Z2.8	O3_dlugot_sm_1	O3(dlugot)	Jabłonna Lacka	1429042	wiejska	strefa mazowiecka	149,281	483
Z2.8	O3_dlugot_sm_1	O3(dlugot)	Jadów	1434062	wiejska	strefa mazowiecka	116,485	7705
Z2.8	O3_dlugot_sm_1	O3(dlugot)	Jaktorów	1405052	wiejska	strefa mazowiecka	55,239	11119
Z2.8	O3_dlugot_sm_1	O3(dlugot)	Jakubów	1412082	wiejska	strefa mazowiecka	86,928	5065
Z2.8	O3_dlugot_sm_1	O3(dlugot)	Jasieniec	1406062	wiejska	strefa mazowiecka	108,135	5416
Z2.8	O3_dlugot_sm_1	O3(dlugot)	Jastrząb	1430022	wiejska	strefa mazowiecka	54,48	5149
Z2.8	O3_dlugot_sm_1	O3(dlugot)	Jastrzębia	1425042	wiejska	strefa mazowiecka	89,679	6737
Z2.8	O3_dlugot_sm_1	O3(dlugot)	Jedlińsk	1425052	wiejska	strefa mazowiecka	138,603	14079
Z2.8	O3_dlugot_sm_1	O3(dlugot)	Jedlnia-Letnisko	1425062	wiejska	strefa mazowiecka	65,534	12396
Z2.8	O3_dlugot_sm_1	O3(dlugot)	Jednorozec	1422042	wiejska	strefa mazowiecka	232,009	7347
Z2.8	O3_dlugot_sm_1	O3(dlugot)	Joniec	1420062	wiejska	strefa mazowiecka	73,066	2642
Z2.8	O3_dlugot_sm_1	O3(dlugot)	Józefów	1417011	miejska	strefa mazowiecka	23,897	19925
Z2.8	O3_dlugot_sm_1	O3(dlugot)	Kadzidło	1415052	wiejska	strefa mazowiecka	258,683	11454
Z2.8	O3_dlugot_sm_1	O3(dlugot)	Kałużyn	1412093	miejsko-wiejska	strefa mazowiecka	94,361	5999
Z2.8	O3_dlugot_sm_1	O3(dlugot)	Kampinos	1432032	wiejska	strefa mazowiecka	84,5	423
Z2.8	O3_dlugot_sm_1	O3(dlugot)	Karczew	1417043	miejsko-wiejska	strefa mazowiecka	81,438	15807
Z2.8	O3_dlugot_sm_1	O3(dlugot)	Karniewo	1411032	wiejska	strefa mazowiecka	128,94	5361

Nr mapy z załącznika	Nr obszaru na mapie	Kryterium	Nazwa gminy	Teryt gminy	Typ gminy	Nazwa strefy	Powierzchnia obszaru km ²	Szacowana liczba ludności
Z2.8	O3_dlugot_sm_1	O3(dlugot)	Kazanów	1436012	wiejska	strefa mazowiecka	94,856	4652
Z2.8	O3_dlugot_sm_1	O3(dlugot)	Klembów	1434072	wiejska	strefa mazowiecka	85,647	9404
Z2.8	O3_dlugot_sm_1	O3(dlugot)	Klwów	1423032	wiejska	strefa mazowiecka	86,661	3481
Z2.8	O3_dlugot_sm_1	O3(dlugot)	Kobyłka	1434011	miejska	strefa mazowiecka	19,623	2044
Z2.8	O3_dlugot_sm_1	O3(dlugot)	Kotbiel	1417052	wiejska	strefa mazowiecka	106,425	8092
Z2.8	O3_dlugot_sm_1	O3(dlugot)	Konstancin-Jeziorna	1418023	miejsko-wiejska	strefa mazowiecka	78,511	24898
Z2.8	O3_dlugot_sm_1	O3(dlugot)	Korczew	1426022	wiejska	strefa mazowiecka	104,962	285
Z2.8	O3_dlugot_sm_1	O3(dlugot)	Korytnica	1433032	wiejska	strefa mazowiecka	180,229	6496
Z2.8	O3_dlugot_sm_1	O3(dlugot)	Kosów Lacki	1429053	miejsko-wiejska	strefa mazowiecka	200,096	6464
Z2.8	O3_dlugot_sm_1	O3(dlugot)	Kotuń	1426032	wiejska	strefa mazowiecka	150,404	8629
Z2.8	O3_dlugot_sm_1	O3(dlugot)	Kowala	1425072	wiejska	strefa mazowiecka	74,632	11659
Z2.8	O3_dlugot_sm_1	O3(dlugot)	Kozienice	1407053	miejsko-wiejska	strefa mazowiecka	243,861	30613
Z2.8	O3_dlugot_sm_1	O3(dlugot)	Krasne	1422052	wiejska	strefa mazowiecka	101,245	3821
Z2.8	O3_dlugot_sm_1	O3(dlugot)	Krasnosielc	1411042	wiejska	strefa mazowiecka	167,038	6601
Z2.8	O3_dlugot_sm_1	O3(dlugot)	Krzynowłoga Mała	1422062	wiejska	strefa mazowiecka	184,678	3611
Z2.8	O3_dlugot_sm_1	O3(dlugot)	Kuczborck-Osada	1437022	wiejska	strefa mazowiecka	121,43	4931
Z2.8	O3_dlugot_sm_1	O3(dlugot)	Latowicz	1412102	wiejska	strefa mazowiecka	113,967	5478
Z2.8	O3_dlugot_sm_1	O3(dlugot)	Legionowo	1408011	miejska	strefa mazowiecka	13,531	54103
Z2.8	O3_dlugot_sm_1	O3(dlugot)	Lelis	1415062	wiejska	strefa mazowiecka	196,254	9017
Z2.8	O3_dlugot_sm_1	O3(dlugot)	Leoncin	1414032	wiejska	strefa mazowiecka	157,808	5464
Z2.8	O3_dlugot_sm_1	O3(dlugot)	Leszno	1432042	wiejska	strefa mazowiecka	124,927	9813
Z2.8	O3_dlugot_sm_1	O3(dlugot)	Lesznowola	1418032	wiejska	strefa mazowiecka	69,231	22247
Z2.8	O3_dlugot_sm_1	O3(dlugot)	Lipowiec Kościelny	1413032	wiejska	strefa mazowiecka	114,32	4946
Z2.8	O3_dlugot_sm_1	O3(dlugot)	Lipsko	1409033	miejsko-wiejska	strefa mazowiecka	135,188	11637
Z2.8	O3_dlugot_sm_1	O3(dlugot)	Liw	1433042	wiejska	strefa mazowiecka	169,399	7582

Nr mapy z załącznika	Nr obszaru na mapie	Kryterium	Nazwa gminy	Teryt gminy	Typ gminy	Nazwa strefy	Powierzchnia obszaru km ²	Szacowana liczba ludności
Z2.8	O3_dlugot_sm_1	O3(dlugot)	Lubowidz	1437032	wiejska	strefa mazowiecka	190,535	7138
Z2.8	O3_dlugot_sm_1	O3(dlugot)	Lutocin	1437042	wiejska	strefa mazowiecka	126,286	4528
Z2.8	O3_dlugot_sm_1	O3(dlugot)	Łaskarzew	1403021	miejska	strefa mazowiecka	15,34	4933
Z2.8	O3_dlugot_sm_1	O3(dlugot)	Łaskarzew	1403062	wiejska	strefa mazowiecka	87,56	5485
Z2.8	O3_dlugot_sm_1	O3(dlugot)	Łąck	1419072	wiejska	strefa mazowiecka	93,86	5288
Z2.8	O3_dlugot_sm_1	O3(dlugot)	Łochów	1433053	miejsko-wiejska	strefa mazowiecka	195,356	17971
Z2.8	O3_dlugot_sm_1	O3(dlugot)	Łomianki	1432053	miejsko-wiejska	strefa mazowiecka	38,826	24629
Z2.8	O3_dlugot_sm_1	O3(dlugot)	Łosice	1410023	miejsko-wiejska	strefa mazowiecka	121,321	10986
Z2.8	O3_dlugot_sm_1	O3(dlugot)	Łyse	1415072	wiejska	strefa mazowiecka	246,609	8422
Z2.8	O3_dlugot_sm_1	O3(dlugot)	Maciejowice	1403072	wiejska	strefa mazowiecka	173,459	7239
Z2.8	O3_dlugot_sm_1	O3(dlugot)	Magnuszew	1407062	wiejska	strefa mazowiecka	141,058	6816
Z2.8	O3_dlugot_sm_1	O3(dlugot)	Maków Mazowiecki	1411011	miejska	strefa mazowiecka	10,269	10224
Z2.8	O3_dlugot_sm_1	O3(dlugot)	Mała Wieś	1419082	wiejska	strefa mazowiecka	108,644	6297
Z2.8	O3_dlugot_sm_1	O3(dlugot)	Małkinia Górna	1416052	wiejska	strefa mazowiecka	134,259	12149
Z2.8	O3_dlugot_sm_1	O3(dlugot)	Marki	1434021	miejska	strefa mazowiecka	26,123	28254
Z2.8	O3_dlugot_sm_1	O3(dlugot)	Miastków Kościelny	1403082	wiejska	strefa mazowiecka	85,233	4997
Z2.8	O3_dlugot_sm_1	O3(dlugot)	Michałowice	1421042	wiejska	strefa mazowiecka	34,703	17025
Z2.8	O3_dlugot_sm_1	O3(dlugot)	Miedzna	1433062	wiejska	strefa mazowiecka	115,972	4068
Z2.8	O3_dlugot_sm_1	O3(dlugot)	Milanówek	1405011	miejska	strefa mazowiecka	13,422	16365
Z2.8	O3_dlugot_sm_1	O3(dlugot)	Mińsk Mazowiecki	1412011	miejska	strefa mazowiecka	13,181	39777
Z2.8	O3_dlugot_sm_1	O3(dlugot)	Mińsk Mazowiecki	1412112	wiejska	strefa mazowiecka	112,235	14176
Z2.8	O3_dlugot_sm_1	O3(dlugot)	Mirów	1430032	wiejska	strefa mazowiecka	53,007	3866
Z2.8	O3_dlugot_sm_1	O3(dlugot)	Mława	1413011	miejska	strefa mazowiecka	34,756	30994
Z2.8	O3_dlugot_sm_1	O3(dlugot)	Młodzieszyn	1428042	wiejska	strefa mazowiecka	117,343	5616
Z2.8	O3_dlugot_sm_1	O3(dlugot)	Młynarze	1411052	wiejska	strefa mazowiecka	74,805	1762

Nr mapy z załącznika	Nr obszaru na mapie	Kryterium	Nazwa gminy	Teryt gminy	Typ gminy	Nazwa strefy	Powierzchnia obszaru km ²	Szacowana liczba ludności
Z2.8	O3_dlugot_sm_1	O3(dlugot)	Mochowo	1427032	wiejska	strefa mazowiecka	143,492	6144
Z2.8	O3_dlugot_sm_1	O3(dlugot)	Mogielnica	1406073	miejsko-wiejska	strefa mazowiecka	141,149	8993
Z2.8	O3_dlugot_sm_1	O3(dlugot)	Mokobody	1426042	wiejska	strefa mazowiecka	119,28	5086
Z2.8	O3_dlugot_sm_1	O3(dlugot)	Mordy	1426053	miejsko-wiejska	strefa mazowiecka	170,031	6136
Z2.8	O3_dlugot_sm_1	O3(dlugot)	Mrozy	1412123	miejsko-wiejska	strefa mazowiecka	144,832	8759
Z2.8	O3_dlugot_sm_1	O3(dlugot)	Mszczonów	1438023	miejsko-wiejska	strefa mazowiecka	151,811	11628
Z2.8	O3_dlugot_sm_1	O3(dlugot)	Myszyniec	1415083	miejsko-wiejska	strefa mazowiecka	227,952	10629
Z2.8	O3_dlugot_sm_1	O3(dlugot)	Nadarzyn	1421052	wiejska	strefa mazowiecka	73,378	12318
Z2.8	O3_dlugot_sm_1	O3(dlugot)	Naruszewo	1420072	wiejska	strefa mazowiecka	159,294	6523
Z2.8	O3_dlugot_sm_1	O3(dlugot)	Nasielsk	1414043	miejsko-wiejska	strefa mazowiecka	205,544	19751
Z2.8	O3_dlugot_sm_1	O3(dlugot)	Nieporęt	1408032	wiejska	strefa mazowiecka	95,972	13275
Z2.8	O3_dlugot_sm_1	O3(dlugot)	Nowa Sucha	1428052	wiejska	strefa mazowiecka	90,051	638
Z2.8	O3_dlugot_sm_1	O3(dlugot)	Nowe Miasto	1420082	wiejska	strefa mazowiecka	117,717	4736
Z2.8	O3_dlugot_sm_1	O3(dlugot)	Nowe Miasto nad Pilicą	1406083	miejsko-wiejska	strefa mazowiecka	158,433	8192
Z2.8	O3_dlugot_sm_1	O3(dlugot)	Nowy Duninów	1419092	wiejska	strefa mazowiecka	146,023	3984
Z2.8	O3_dlugot_sm_1	O3(dlugot)	Nowy Dwór Mazowiecki	1414011	miejska	strefa mazowiecka	28,168	28243
Z2.8	O3_dlugot_sm_1	O3(dlugot)	Nur	1416062	wiejska	strefa mazowiecka	95,983	2996
Z2.8	O3_dlugot_sm_1	O3(dlugot)	Obryte	1424022	wiejska	strefa mazowiecka	139,609	4891
Z2.8	O3_dlugot_sm_1	O3(dlugot)	Odrzywół	1423042	wiejska	strefa mazowiecka	98,971	3992
Z2.8	O3_dlugot_sm_1	O3(dlugot)	Ojrzeń	1402062	wiejska	strefa mazowiecka	120,104	4403
Z2.8	O3_dlugot_sm_1	O3(dlugot)	Olszanka	1410032	wiejska	strefa mazowiecka	87,633	3118
Z2.8	O3_dlugot_sm_1	O3(dlugot)	Olszewo-Borki	1415092	wiejska	strefa mazowiecka	196,587	10141
Z2.8	O3_dlugot_sm_1	O3(dlugot)	Opinogóra Górna	1402072	wiejska	strefa mazowiecka	138,89	6001
Z2.8	O3_dlugot_sm_1	O3(dlugot)	Orońsko	1430042	wiejska	strefa mazowiecka	81,896	5913
Z2.8	O3_dlugot_sm_1	O3(dlugot)	Osieck	1417062	wiejska	strefa mazowiecka	67,925	3515

Nr mapy z załącznika	Nr obszaru na mapie	Kryterium	Nazwa gminy	Teryt gminy	Typ gminy	Nazwa strefy	Powierzchnia obszaru km ²	Szacowana liczba ludności
Z2.8	O3_dlugot_sm_1	O3(dlugot)	Ostrołęka	1461011	miejska	strefa mazowiecka	28,61	53307
Z2.8	O3_dlugot_sm_1	O3(dlugot)	Ostrów Mazowiecka	1416011	miejska	strefa mazowiecka	22,259	22747
Z2.8	O3_dlugot_sm_1	O3(dlugot)	Ostrów Mazowiecka	1416072	wiejska	strefa mazowiecka	282,793	12952
Z2.8	O3_dlugot_sm_1	O3(dlugot)	Otwock	1417021	miejska	strefa mazowiecka	47,272	44944
Z2.8	O3_dlugot_sm_1	O3(dlugot)	Ożarów Mazowiecki	1432063	miejsko-wiejska	strefa mazowiecka	71,173	22058
Z2.8	O3_dlugot_sm_1	O3(dlugot)	Pacyna	1404032	wiejska	strefa mazowiecka	90,187	3791
Z2.8	O3_dlugot_sm_1	O3(dlugot)	Paprotnia	1426062	wiejska	strefa mazowiecka	81,418	2725
Z2.8	O3_dlugot_sm_1	O3(dlugot)	Parysów	1403092	wiejska	strefa mazowiecka	64,145	406
Z2.8	O3_dlugot_sm_1	O3(dlugot)	Piaseczno	1418043	miejsko-wiejska	strefa mazowiecka	128,127	74984
Z2.8	O3_dlugot_sm_1	O3(dlugot)	Piastów	1421011	miejska	strefa mazowiecka	5,76	22918
Z2.8	O3_dlugot_sm_1	O3(dlugot)	Piława	1403103	miejsko-wiejska	strefa mazowiecka	77,052	10777
Z2.8	O3_dlugot_sm_1	O3(dlugot)	Pionki	1425011	miejska	strefa mazowiecka	18,391	19527
Z2.8	O3_dlugot_sm_1	O3(dlugot)	Pionki	1425082	wiejska	strefa mazowiecka	229,562	10018
Z2.8	O3_dlugot_sm_1	O3(dlugot)	Platerów	1410042	wiejska	strefa mazowiecka	129,527	5088
Z2.8	O3_dlugot_sm_1	O3(dlugot)	Płoniawy-Bramura	1411062	wiejska	strefa mazowiecka	134,72	5751
Z2.8	O3_dlugot_sm_1	O3(dlugot)	Płońsk	1420011	miejska	strefa mazowiecka	11,591	22606
Z2.8	O3_dlugot_sm_1	O3(dlugot)	Płońsk	1420092	wiejska	strefa mazowiecka	126,755	7557
Z2.8	O3_dlugot_sm_1	O3(dlugot)	Pniewy	1406092	wiejska	strefa mazowiecka	102,214	4724
Z2.8	O3_dlugot_sm_1	O3(dlugot)	Podkowa Leśna	1405021	miejska	strefa mazowiecka	10,099	392
Z2.8	O3_dlugot_sm_1	O3(dlugot)	Pokrzywnica	1424032	wiejska	strefa mazowiecka	120,413	4872
Z2.8	O3_dlugot_sm_1	O3(dlugot)	Policzna	1436022	wiejska	strefa mazowiecka	112,478	5778
Z2.8	O3_dlugot_sm_1	O3(dlugot)	Pomiechówek	1414052	wiejska	strefa mazowiecka	102,57	8988
Z2.8	O3_dlugot_sm_1	O3(dlugot)	Poświętne	1434082	wiejska	strefa mazowiecka	103,94	6044
Z2.8	O3_dlugot_sm_1	O3(dlugot)	Potworów	1423052	wiejska	strefa mazowiecka	82,286	431
Z2.8	O3_dlugot_sm_1	O3(dlugot)	Prażmów	1418052	wiejska	strefa mazowiecka	86,41	9898

Nr mapy z załącznika	Nr obszaru na mapie	Kryterium	Nazwa gminy	Teryt gminy	Typ gminy	Nazwa strefy	Powierzchnia obszaru km ²	Szacowana liczba ludności
Z2.8	O3_dlugot_sm_1	O3(dlugot)	Promna	1401022	wiejska	strefa mazowiecka	120,141	5624
Z2.8	O3_dlugot_sm_1	O3(dlugot)	Pruszków	1421021	miejska	strefa mazowiecka	19,168	58999
Z2.8	O3_dlugot_sm_1	O3(dlugot)	Przasnysz	1422011	miejska	strefa mazowiecka	25,133	17455
Z2.8	O3_dlugot_sm_1	O3(dlugot)	Przasnysz	1422072	wiejska	strefa mazowiecka	183,958	7364
Z2.8	O3_dlugot_sm_1	O3(dlugot)	Przesmyki	1426072	wiejska	strefa mazowiecka	117,253	354
Z2.8	O3_dlugot_sm_1	O3(dlugot)	Przyłek	1436032	wiejska	strefa mazowiecka	131,534	6366
Z2.8	O3_dlugot_sm_1	O3(dlugot)	Przysucha	1423063	miejsko-wiejska	strefa mazowiecka	181,293	12333
Z2.8	O3_dlugot_sm_1	O3(dlugot)	Przytyk	1425092	wiejska	strefa mazowiecka	134,232	7328
Z2.8	O3_dlugot_sm_1	O3(dlugot)	Pułtusk	1424043	miejsko-wiejska	strefa mazowiecka	134,005	24068
Z2.8	O3_dlugot_sm_1	O3(dlugot)	Puszcza Mariańska	1438032	wiejska	strefa mazowiecka	143,013	8428
Z2.8	O3_dlugot_sm_1	O3(dlugot)	Raciąż	1420021	miejska	strefa mazowiecka	8,387	4694
Z2.8	O3_dlugot_sm_1	O3(dlugot)	Raciąż	1420102	wiejska	strefa mazowiecka	242,588	8689
Z2.8	O3_dlugot_sm_1	O3(dlugot)	Radzanowo	1419102	wiejska	strefa mazowiecka	104,31	8211
Z2.8	O3_dlugot_sm_1	O3(dlugot)	Radzanów	1401032	wiejska	strefa mazowiecka	82,431	3918
Z2.8	O3_dlugot_sm_1	O3(dlugot)	Radzanów	1413042	wiejska	strefa mazowiecka	98,736	3528
Z2.8	O3_dlugot_sm_1	O3(dlugot)	Radziejowice	1438042	wiejska	strefa mazowiecka	72,829	5341
Z2.8	O3_dlugot_sm_1	O3(dlugot)	Radzymin	1434093	miejsko-wiejska	strefa mazowiecka	129,416	23924
Z2.8	O3_dlugot_sm_1	O3(dlugot)	Raszyn	1421062	wiejska	strefa mazowiecka	43,876	21245
Z2.8	O3_dlugot_sm_1	O3(dlugot)	Regimin	1402082	wiejska	strefa mazowiecka	111,047	5111
Z2.8	O3_dlugot_sm_1	O3(dlugot)	Repki	1429062	wiejska	strefa mazowiecka	168,554	5673
Z2.8	O3_dlugot_sm_1	O3(dlugot)	Rościszewo	1427042	wiejska	strefa mazowiecka	114,633	4283
Z2.8	O3_dlugot_sm_1	O3(dlugot)	Różan	1411073	miejsko-wiejska	strefa mazowiecka	84,514	4516
Z2.8	O3_dlugot_sm_1	O3(dlugot)	Rusinów	1423072	wiejska	strefa mazowiecka	82,692	4391
Z2.8	O3_dlugot_sm_1	O3(dlugot)	Rybno	1428062	wiejska	strefa mazowiecka	72,658	3453
Z2.8	O3_dlugot_sm_1	O3(dlugot)	Rząśnik	1435032	wiejska	strefa mazowiecka	167,306	69

Nr mapy z załącznika	Nr obszaru na mapie	Kryterium	Nazwa gminy	Teryt gminy	Typ gminy	Nazwa strefy	Powierzchnia obszaru km ²	Szacowana liczba ludności
Z2.8	O3_dlugot_sm_1	O3(dlugot)	Rzeczniów	1409042	wiejska	strefa mazowiecka	103,383	4662
Z2.8	O3_dlugot_sm_1	O3(dlugot)	Rzekuń	1415102	wiejska	strefa mazowiecka	135,636	9954
Z2.8	O3_dlugot_sm_1	O3(dlugot)	Rzewnie	1411082	wiejska	strefa mazowiecka	111,686	269
Z2.8	O3_dlugot_sm_1	O3(dlugot)	Sabnie	1429072	wiejska	strefa mazowiecka	107,977	3908
Z2.8	O3_dlugot_sm_1	O3(dlugot)	Sadowne	1433072	wiejska	strefa mazowiecka	144,671	6126
Z2.8	O3_dlugot_sm_1	O3(dlugot)	Sanniki	1404042	wiejska	strefa mazowiecka	94,476	635
Z2.8	O3_dlugot_sm_1	O3(dlugot)	Sarnaki	1410052	wiejska	strefa mazowiecka	197,581	5017
Z2.8	O3_dlugot_sm_1	O3(dlugot)	Serock	1408043	miejsko-wiejska	strefa mazowiecka	110,147	13548
Z2.8	O3_dlugot_sm_1	O3(dlugot)	Sieciechów	1407072	wiejska	strefa mazowiecka	62,473	4107
Z2.8	O3_dlugot_sm_1	O3(dlugot)	Siedlce	1426082	wiejska	strefa mazowiecka	141,325	1704
Z2.8	O3_dlugot_sm_1	O3(dlugot)	Siedlce	1464011	miejska	strefa mazowiecka	31,854	76045
Z2.8	O3_dlugot_sm_1	O3(dlugot)	Siemiatkowo	1437052	wiejska	strefa mazowiecka	113,243	364
Z2.8	O3_dlugot_sm_1	O3(dlugot)	Siennica	1412132	wiejska	strefa mazowiecka	110,771	7321
Z2.8	O3_dlugot_sm_1	O3(dlugot)	Sienno	1409052	wiejska	strefa mazowiecka	147,077	6124
Z2.8	O3_dlugot_sm_1	O3(dlugot)	Sierpc	1427011	miejska	strefa mazowiecka	18,57	1867
Z2.8	O3_dlugot_sm_1	O3(dlugot)	Sierpc	1427052	wiejska	strefa mazowiecka	149,88	7007
Z2.8	O3_dlugot_sm_1	O3(dlugot)	Skaryszew	1425103	miejsko-wiejska	strefa mazowiecka	171,115	14123
Z2.8	O3_dlugot_sm_1	O3(dlugot)	Skórzec	1426092	wiejska	strefa mazowiecka	119,007	7597
Z2.8	O3_dlugot_sm_1	O3(dlugot)	Słubice	1419112	wiejska	strefa mazowiecka	95,731	4604
Z2.8	O3_dlugot_sm_1	O3(dlugot)	Słupno	1419122	wiejska	strefa mazowiecka	74,826	6876
Z2.8	O3_dlugot_sm_1	O3(dlugot)	Sobienie-Jeziory	1417072	wiejska	strefa mazowiecka	97,608	6329
Z2.8	O3_dlugot_sm_1	O3(dlugot)	Sobolew	1403112	wiejska	strefa mazowiecka	94,749	8341
Z2.8	O3_dlugot_sm_1	O3(dlugot)	Sochaczew	1428011	miejska	strefa mazowiecka	26,155	37678
Z2.8	O3_dlugot_sm_1	O3(dlugot)	Sochaczew	1428072	wiejska	strefa mazowiecka	91,271	10037
Z2.8	O3_dlugot_sm_1	O3(dlugot)	Sochocin	1420112	wiejska	strefa mazowiecka	122,038	5898

Nr mapy z załącznika	Nr obszaru na mapie	Kryterium	Nazwa gminy	Teryt gminy	Typ gminy	Nazwa strefy	Powierzchnia obszaru km ²	Szacowana liczba ludności
Z2.8	O3_dlugot_sm_1	O3(dlugot)	Sokołów Podlaski	1429011	miejska	strefa mazowiecka	17,503	18695
Z2.8	O3_dlugot_sm_1	O3(dlugot)	Sokołów Podlaski	1429082	wiejska	strefa mazowiecka	136,589	6091
Z2.8	O3_dlugot_sm_1	O3(dlugot)	Solec nad Wisłą	1409062	wiejska	strefa mazowiecka	129,745	5269
Z2.8	O3_dlugot_sm_1	O3(dlugot)	Somianka	1435042	wiejska	strefa mazowiecka	117,726	5589
Z2.8	O3_dlugot_sm_1	O3(dlugot)	Sońsk	1402092	wiejska	strefa mazowiecka	154,555	8009
Z2.8	O3_dlugot_sm_1	O3(dlugot)	Stanisławów	1412142	wiejska	strefa mazowiecka	106,201	6586
Z2.8	O3_dlugot_sm_1	O3(dlugot)	Stara Biała	1419132	wiejska	strefa mazowiecka	110,975	11211
Z2.8	O3_dlugot_sm_1	O3(dlugot)	Stara Błotnica	1401042	wiejska	strefa mazowiecka	95,963	5166
Z2.8	O3_dlugot_sm_1	O3(dlugot)	Stara Kornica	1410062	wiejska	strefa mazowiecka	118,886	5053
Z2.8	O3_dlugot_sm_1	O3(dlugot)	Stare Babice	1432072	wiejska	strefa mazowiecka	63,356	17322
Z2.8	O3_dlugot_sm_1	O3(dlugot)	Staroźreby	1419142	wiejska	strefa mazowiecka	137,471	7591
Z2.8	O3_dlugot_sm_1	O3(dlugot)	Stary Lubotyń	1416082	wiejska	strefa mazowiecka	109,547	3862
Z2.8	O3_dlugot_sm_1	O3(dlugot)	Sterdyń	1429092	wiejska	strefa mazowiecka	129,944	4381
Z2.8	O3_dlugot_sm_1	O3(dlugot)	Stoczek	1433082	wiejska	strefa mazowiecka	144,474	5198
Z2.8	O3_dlugot_sm_1	O3(dlugot)	Strachówka	1434102	wiejska	strefa mazowiecka	107,693	2853
Z2.8	O3_dlugot_sm_1	O3(dlugot)	Stromiec	1401052	wiejska	strefa mazowiecka	156,625	5695
Z2.8	O3_dlugot_sm_1	O3(dlugot)	Strzegowo	1413052	wiejska	strefa mazowiecka	213,949	7838
Z2.8	O3_dlugot_sm_1	O3(dlugot)	Stupsk	1413062	wiejska	strefa mazowiecka	117,861	4964
Z2.8	O3_dlugot_sm_1	O3(dlugot)	Suchożebry	1426102	wiejska	strefa mazowiecka	100,535	4773
Z2.8	O3_dlugot_sm_1	O3(dlugot)	Sulejówek	1412151	miejska	strefa mazowiecka	19,292	19269
Z2.8	O3_dlugot_sm_1	O3(dlugot)	Sypniewo	1411092	wiejska	strefa mazowiecka	128,337	3445
Z2.8	O3_dlugot_sm_1	O3(dlugot)	Szczawin Kościelny	1404052	wiejska	strefa mazowiecka	127,027	5087
Z2.8	O3_dlugot_sm_1	O3(dlugot)	Szczutowo	1427062	wiejska	strefa mazowiecka	112,527	4448
Z2.8	O3_dlugot_sm_1	O3(dlugot)	Szelków	1411102	wiejska	strefa mazowiecka	113,104	3774
Z2.8	O3_dlugot_sm_1	O3(dlugot)	Szreńsk	1413072	wiejska	strefa mazowiecka	109,248	437

Nr mapy z załącznika	Nr obszaru na mapie	Kryterium	Nazwa gminy	Teryt gminy	Typ gminy	Nazwa strefy	Powierzchnia obszaru km ²	Szacowana liczba ludności
Z2.8	O3_dlugot_sm_1	O3(dlugot)	Szulborze Wielkie	1416092	wiejska	strefa mazowiecka	46,705	1827
Z2.8	O3_dlugot_sm_1	O3(dlugot)	Szydłowiec	1430053	miejsko-wiejska	strefa mazowiecka	138,144	19317
Z2.8	O3_dlugot_sm_1	O3(dlugot)	Szydłowo	1413082	wiejska	strefa mazowiecka	122,356	4659
Z2.8	O3_dlugot_sm_1	O3(dlugot)	Świercze	1424052	wiejska	strefa mazowiecka	93,274	4703
Z2.8	O3_dlugot_sm_1	O3(dlugot)	Tarczyn	1418063	miejsko-wiejska	strefa mazowiecka	114,15	11186
Z2.8	O3_dlugot_sm_1	O3(dlugot)	Tczów	1436042	wiejska	strefa mazowiecka	72,103	4872
Z2.8	O3_dlugot_sm_1	O3(dlugot)	Teresin	1428082	wiejska	strefa mazowiecka	87,874	11347
Z2.8	O3_dlugot_sm_1	O3(dlugot)	Tłuszcz	1434113	miejsko-wiejska	strefa mazowiecka	102,952	19412
Z2.8	O3_dlugot_sm_1	O3(dlugot)	Trojanów	1403122	wiejska	strefa mazowiecka	151,28	7554
Z2.8	O3_dlugot_sm_1	O3(dlugot)	Troszyn	1415112	wiejska	strefa mazowiecka	156,22	4933
Z2.8	O3_dlugot_sm_1	O3(dlugot)	Warka	1406113	miejsko-wiejska	strefa mazowiecka	202,215	19117
Z2.8	O3_dlugot_sm_1	O3(dlugot)	Wąsewo	1416102	wiejska	strefa mazowiecka	119,348	4528
Z2.8	O3_dlugot_sm_1	O3(dlugot)	Węgrów	1433011	miejska	strefa mazowiecka	35,494	12805
Z2.8	O3_dlugot_sm_1	O3(dlugot)	Wiązowna	1417082	wiejska	strefa mazowiecka	102,045	11509
Z2.8	O3_dlugot_sm_1	O3(dlugot)	Wieczfnia Kościelna	1413092	wiejska	strefa mazowiecka	119,591	4226
Z2.8	O3_dlugot_sm_1	O3(dlugot)	Wieliszew	1408052	wiejska	strefa mazowiecka	106,024	11856
Z2.8	O3_dlugot_sm_1	O3(dlugot)	Wieniawa	1423082	wiejska	strefa mazowiecka	103,872	5476
Z2.8	O3_dlugot_sm_1	O3(dlugot)	Wierzbica	1425112	wiejska	strefa mazowiecka	94,015	10097
Z2.8	O3_dlugot_sm_1	O3(dlugot)	Wierzbno	1433092	wiejska	strefa mazowiecka	103,154	3007
Z2.8	O3_dlugot_sm_1	O3(dlugot)	Wilga	1403132	wiejska	strefa mazowiecka	118,778	5379
Z2.8	O3_dlugot_sm_1	O3(dlugot)	Winnica	1424062	wiejska	strefa mazowiecka	114,958	4085
Z2.8	O3_dlugot_sm_1	O3(dlugot)	Wiskitki	1438052	wiejska	strefa mazowiecka	149,939	9846
Z2.8	O3_dlugot_sm_1	O3(dlugot)	Wiśniew	1426112	wiejska	strefa mazowiecka	125,978	5836
Z2.8	O3_dlugot_sm_1	O3(dlugot)	Wiśniewo	1413102	wiejska	strefa mazowiecka	99,167	5336
Z2.8	O3_dlugot_sm_1	O3(dlugot)	Wodynie	1426122	wiejska	strefa mazowiecka	115,358	46

Nr mapy z załącznika	Nr obszaru na mapie	Kryterium	Nazwa gminy	Teryt gminy	Typ gminy	Nazwa strefy	Powierzchnia obszaru km ²	Szacowana liczba ludności
Z2.8	O3_dlugot_sm_1	O3(dlugot)	Wolanów	1425122	wiejska	strefa mazowiecka	82,817	8638
Z2.8	O3_dlugot_sm_1	O3(dlugot)	Wołomin	1434123	miejsko-wiejska	strefa mazowiecka	61,612	51472
Z2.8	O3_dlugot_sm_1	O3(dlugot)	Wyszaków	1435053	miejsko-wiejska	strefa mazowiecka	165,063	39117
Z2.8	O3_dlugot_sm_1	O3(dlugot)	Wyszogród	1419153	miejsko-wiejska	strefa mazowiecka	95,535	5859
Z2.8	O3_dlugot_sm_1	O3(dlugot)	Wyśmierzyce	1401063	miejsko-wiejska	strefa mazowiecka	105,309	2819
Z2.8	O3_dlugot_sm_1	O3(dlugot)	Zabrodzie	1435062	wiejska	strefa mazowiecka	91,954	5823
Z2.8	O3_dlugot_sm_1	O3(dlugot)	Zakroczym	1414063	miejsko-wiejska	strefa mazowiecka	71,625	6193
Z2.8	O3_dlugot_sm_1	O3(dlugot)	Zakrzew	1425132	wiejska	strefa mazowiecka	96,214	12344
Z2.8	O3_dlugot_sm_1	O3(dlugot)	Załużki	1420122	wiejska	strefa mazowiecka	108,371	5701
Z2.8	O3_dlugot_sm_1	O3(dlugot)	Zaręby Kościelne	1416112	wiejska	strefa mazowiecka	88,702	3819
Z2.8	O3_dlugot_sm_1	O3(dlugot)	Zatory	1424072	wiejska	strefa mazowiecka	119,849	4835
Z2.8	O3_dlugot_sm_1	O3(dlugot)	Zawidz	1427072	wiejska	strefa mazowiecka	185,607	694
Z2.8	O3_dlugot_sm_1	O3(dlugot)	Ząbki	1434031	miejska	strefa mazowiecka	10,973	30869
Z2.8	O3_dlugot_sm_1	O3(dlugot)	Zbuczyn	1426132	wiejska	strefa mazowiecka	210,761	10094
Z2.8	O3_dlugot_sm_1	O3(dlugot)	Zielonka	1434041	miejska	strefa mazowiecka	79,411	17378
Z2.8	O3_dlugot_sm_1	O3(dlugot)	Zwoleń	1436053	miejsko-wiejska	strefa mazowiecka	161,687	15423
Z2.8	O3_dlugot_sm_1	O3(dlugot)	Żabia Wola	1405062	wiejska	strefa mazowiecka	105,304	7734
Z2.8	O3_dlugot_sm_1	O3(dlugot)	Żelechów	1403143	miejsko-wiejska	strefa mazowiecka	87,434	8482
Z2.8	O3_dlugot_sm_1	O3(dlugot)	Żuromin	1437063	miejsko-wiejska	strefa mazowiecka	132,742	14702
Z2.9	O3_dlugot_sm_1	O3(dlugot)	Żyrardów	1438011	miejska	strefa mazowiecka	14,335	41304
Z2.9	AOT40_dlugot_sm_1	AOT40(długoterm)	Andrzejewo	1416022	wiejska	strefa mazowiecka	118,705	-
Z2.9	AOT40_dlugot_sm_1	AOT40(długoterm)	Baboszewo	1420032	wiejska	strefa mazowiecka	162,03	-
Z2.9	AOT40_dlugot_sm_1	AOT40(długoterm)	Baranowo	1415012	wiejska	strefa mazowiecka	197,397	-
Z2.9	AOT40_dlugot_sm_1	AOT40(długoterm)	Baranów	1405032	wiejska	strefa mazowiecka	75,252	-
Z2.9	AOT40_dlugot_sm_1	AOT40(długoterm)	Belsk Duży	1406012	wiejska	strefa mazowiecka	107,413	-

Nr mapy z załącznika	Nr obszaru na mapie	Kryterium	Nazwa gminy	Teryt gminy	Typ gminy	Nazwa strefy	Powierzchnia obszaru km ²	Szacowana liczba ludności
Z2.9	AOT40_dlugot_sm_1	AOT40(długoterm)	Białobrzegi	1401013	miejsko-wiejska	strefa mazowiecka	77,664	-
Z2.9	AOT40_dlugot_sm_1	AOT40(długoterm)	Bielany	1429022	wiejska	strefa mazowiecka	110,043	-
Z2.9	AOT40_dlugot_sm_1	AOT40(długoterm)	Bielsk	1419012	wiejska	strefa mazowiecka	124,993	-
Z2.9	AOT40_dlugot_sm_1	AOT40(długoterm)	Biezuń	1437013	miejsko-wiejska	strefa mazowiecka	121,312	-
Z2.9	AOT40_dlugot_sm_1	AOT40(długoterm)	Błędów	1406022	wiejska	strefa mazowiecka	133,913	-
Z2.9	AOT40_dlugot_sm_1	AOT40(długoterm)	Błonie	1432013	miejsko-wiejska	strefa mazowiecka	85,475	-
Z2.9	AOT40_dlugot_sm_1	AOT40(długoterm)	Bodzanów	1419022	wiejska	strefa mazowiecka	136,155	-
Z2.9	AOT40_dlugot_sm_1	AOT40(długoterm)	Boguty-Pianki	1416032	wiejska	strefa mazowiecka	89,083	-
Z2.9	AOT40_dlugot_sm_1	AOT40(długoterm)	Borkowice	1423012	wiejska	strefa mazowiecka	85,698	-
Z2.9	AOT40_dlugot_sm_1	AOT40(długoterm)	Borowie	1403032	wiejska	strefa mazowiecka	80,188	-
Z2.9	AOT40_dlugot_sm_1	AOT40(długoterm)	Brańszczyk	1435012	wiejska	strefa mazowiecka	167,144	-
Z2.9	AOT40_dlugot_sm_1	AOT40(długoterm)	Brochów	1428022	wiejska	strefa mazowiecka	119,671	-
Z2.9	AOT40_dlugot_sm_1	AOT40(długoterm)	Brok	1416043	miejsko-wiejska	strefa mazowiecka	109,855	-
Z2.9	AOT40_dlugot_sm_1	AOT40(długoterm)	Brudzeń Duży	1419032	wiejska	strefa mazowiecka	159,638	-
Z2.9	AOT40_dlugot_sm_1	AOT40(długoterm)	Brwinów	1421033	miejsko-wiejska	strefa mazowiecka	69,227	-
Z2.9	AOT40_dlugot_sm_1	AOT40(długoterm)	Bulkowo	1419042	wiejska	strefa mazowiecka	116,778	-
Z2.9	AOT40_dlugot_sm_1	AOT40(długoterm)	Cegłów	1412042	wiejska	strefa mazowiecka	95,588	-
Z2.9	AOT40_dlugot_sm_1	AOT40(długoterm)	Celestynów	1417032	wiejska	strefa mazowiecka	88,852	-
Z2.9	AOT40_dlugot_sm_1	AOT40(długoterm)	Ceranów	1429032	wiejska	strefa mazowiecka	111,002	-
Z2.9	AOT40_dlugot_sm_1	AOT40(długoterm)	Chlewiska	1430012	wiejska	strefa mazowiecka	123,61	-
Z2.9	AOT40_dlugot_sm_1	AOT40(długoterm)	Chorzele	1422023	miejsko-wiejska	strefa mazowiecka	370,401	-
Z2.9	AOT40_dlugot_sm_1	AOT40(długoterm)	Chotcza	1409012	wiejska	strefa mazowiecka	89,722	-
Z2.9	AOT40_dlugot_sm_1	AOT40(długoterm)	Chynów	1406032	wiejska	strefa mazowiecka	134,883	-
Z2.9	AOT40_dlugot_sm_1	AOT40(długoterm)	Ciechanów	1402011	miejska	strefa mazowiecka	32,745	-
Z2.9	AOT40_dlugot_sm_1	AOT40(długoterm)	Ciechanów	1402022	wiejska	strefa mazowiecka	140,38	-

Nr mapy z załącznika	Nr obszaru na mapie	Kryterium	Nazwa gminy	Teryt gminy	Typ gminy	Nazwa strefy	Powierzchnia obszaru km ²	Szacowana liczba ludności
Z2.9	AOT40_dlugot_sm_1	AOT40(długoterm)	Ciepielów	1409022	wiejska	strefa mazowiecka	135,047	-
Z2.9	AOT40_dlugot_sm_1	AOT40(długoterm)	Czarnia	1415022	wiejska	strefa mazowiecka	92,444	-
Z2.9	AOT40_dlugot_sm_1	AOT40(długoterm)	Czernice Borowe	1422032	wiejska	strefa mazowiecka	120,049	-
Z2.9	AOT40_dlugot_sm_1	AOT40(długoterm)	Czerwin	1415032	wiejska	strefa mazowiecka	170,154	-
Z2.9	AOT40_dlugot_sm_1	AOT40(długoterm)	Czerwińsk nad Wisłą	1420042	wiejska	strefa mazowiecka	143,945	-
Z2.9	AOT40_dlugot_sm_1	AOT40(długoterm)	Czerwonka	1411022	wiejska	strefa mazowiecka	110,344	-
Z2.9	AOT40_dlugot_sm_1	AOT40(długoterm)	Czosnów	1414022	wiejska	strefa mazowiecka	128,309	-
Z2.9	AOT40_dlugot_sm_1	AOT40(długoterm)	Dąbrówka	1434052	wiejska	strefa mazowiecka	109,048	-
Z2.9	AOT40_dlugot_sm_1	AOT40(długoterm)	Dębe Wielkie	1412052	wiejska	strefa mazowiecka	77,678	-
Z2.9	AOT40_dlugot_sm_1	AOT40(długoterm)	Długosiodło	1435022	wiejska	strefa mazowiecka	167,579	-
Z2.9	AOT40_dlugot_sm_1	AOT40(długoterm)	Dobre	1412062	wiejska	strefa mazowiecka	124,843	-
Z2.9	AOT40_dlugot_sm_1	AOT40(długoterm)	Domanice	1426012	wiejska	strefa mazowiecka	46,962	-
Z2.9	AOT40_dlugot_sm_1	AOT40(długoterm)	Drobin	1419053	miejsko-wiejska	strefa mazowiecka	143,316	-
Z2.9	AOT40_dlugot_sm_1	AOT40(długoterm)	Dzierżążnia	1420052	wiejska	strefa mazowiecka	102,371	-
Z2.9	AOT40_dlugot_sm_1	AOT40(długoterm)	Dzierzgowo	1413022	wiejska	strefa mazowiecka	150,444	-
Z2.9	AOT40_dlugot_sm_1	AOT40(długoterm)	Garbatka-Letnisko	1407012	wiejska	strefa mazowiecka	73,789	-
Z2.9	AOT40_dlugot_sm_1	AOT40(długoterm)	Garwolin	1403011	miejska	strefa mazowiecka	22,062	-
Z2.9	AOT40_dlugot_sm_1	AOT40(długoterm)	Garwolin	1403042	wiejska	strefa mazowiecka	135,679	-
Z2.9	AOT40_dlugot_sm_1	AOT40(długoterm)	Gąbin	1419063	miejsko-wiejska	strefa mazowiecka	146,017	-
Z2.9	AOT40_dlugot_sm_1	AOT40(długoterm)	Gielniów	1423022	wiejska	strefa mazowiecka	79,096	-
Z2.9	AOT40_dlugot_sm_1	AOT40(długoterm)	Głinojeck	1402033	miejsko-wiejska	strefa mazowiecka	153,662	-
Z2.9	AOT40_dlugot_sm_1	AOT40(długoterm)	Głowaczów	1407022	wiejska	strefa mazowiecka	185,48	-
Z2.9	AOT40_dlugot_sm_1	AOT40(długoterm)	Gniewoszków	1407032	wiejska	strefa mazowiecka	84,058	-
Z2.9	AOT40_dlugot_sm_1	AOT40(długoterm)	Gołymin-Ośrodek	1402042	wiejska	strefa mazowiecka	110,597	-
Z2.9	AOT40_dlugot_sm_1	AOT40(długoterm)	Gostynin	1404011	miejska	strefa mazowiecka	32,345	-

Nr mapy z załącznika	Nr obszaru na mapie	Kryterium	Nazwa gminy	Teryt gminy	Typ gminy	Nazwa strefy	Powierzchnia obszaru km ²	Szacowana liczba ludności
Z2.9	AOT40_dlugot_sm_1	AOT40(długoterm)	Gostynin	1404022	wiejska	strefa mazowiecka	269,994	-
Z2.9	AOT40_dlugot_sm_1	AOT40(długoterm)	Goszczyn	1406042	wiejska	strefa mazowiecka	57,439	-
Z2.9	AOT40_dlugot_sm_1	AOT40(długoterm)	Goworowo	1415042	wiejska	strefa mazowiecka	218,952	-
Z2.9	AOT40_dlugot_sm_1	AOT40(długoterm)	Gozdowo	1427022	wiejska	strefa mazowiecka	126,179	-
Z2.9	AOT40_dlugot_sm_1	AOT40(długoterm)	Góra Kalwaria	1418013	miejsko-wiejska	strefa mazowiecka	143,992	-
Z2.9	AOT40_dlugot_sm_1	AOT40(długoterm)	Górzno	1403052	wiejska	strefa mazowiecka	91,153	-
Z2.9	AOT40_dlugot_sm_1	AOT40(długoterm)	Gózd	1425022	wiejska	strefa mazowiecka	77,893	-
Z2.9	AOT40_dlugot_sm_1	AOT40(długoterm)	Grabów nad Pilicą	1407042	wiejska	strefa mazowiecka	124,621	-
Z2.9	AOT40_dlugot_sm_1	AOT40(długoterm)	Grębków	1433022	wiejska	strefa mazowiecka	130,714	-
Z2.9	AOT40_dlugot_sm_1	AOT40(długoterm)	Grodzisk Mazowiecki	1405043	miejsko-wiejska	strefa mazowiecka	107,272	-
Z2.9	AOT40_dlugot_sm_1	AOT40(długoterm)	Grójec	1406053	miejsko-wiejska	strefa mazowiecka	121,221	-
Z2.9	AOT40_dlugot_sm_1	AOT40(długoterm)	Grudusk	1402052	wiejska	strefa mazowiecka	96,637	-
Z2.9	AOT40_dlugot_sm_1	AOT40(długoterm)	Gzy	1424012	wiejska	strefa mazowiecka	104,354	-
Z2.9	AOT40_dlugot_sm_1	AOT40(długoterm)	Halinów	1412073	miejsko-wiejska	strefa mazowiecka	63,039	-
Z2.9	AOT40_dlugot_sm_1	AOT40(długoterm)	Huszew	1410012	wiejska	strefa mazowiecka	117,762	-
Z2.9	AOT40_dlugot_sm_1	AOT40(długoterm)	Iłów	1428032	wiejska	strefa mazowiecka	128,9	-
Z2.9	AOT40_dlugot_sm_1	AOT40(długoterm)	Iłża	1425033	miejsko-wiejska	strefa mazowiecka	255,798	-
Z2.9	AOT40_dlugot_sm_1	AOT40(długoterm)	Izabelin	1432022	wiejska	strefa mazowiecka	64,944	-
Z2.9	AOT40_dlugot_sm_1	AOT40(długoterm)	Jabłonna	1408022	wiejska	strefa mazowiecka	64,745	-
Z2.9	AOT40_dlugot_sm_1	AOT40(długoterm)	Jabłonna Lacka	1429042	wiejska	strefa mazowiecka	149,281	-
Z2.9	AOT40_dlugot_sm_1	AOT40(długoterm)	Jadów	1434062	wiejska	strefa mazowiecka	116,485	-
Z2.9	AOT40_dlugot_sm_1	AOT40(długoterm)	Jaktorów	1405052	wiejska	strefa mazowiecka	55,239	-
Z2.9	AOT40_dlugot_sm_1	AOT40(długoterm)	Jakubów	1412082	wiejska	strefa mazowiecka	86,928	-
Z2.9	AOT40_dlugot_sm_1	AOT40(długoterm)	Jasieniec	1406062	wiejska	strefa mazowiecka	108,135	-
Z2.9	AOT40_dlugot_sm_1	AOT40(długoterm)	Jastrząb	1430022	wiejska	strefa mazowiecka	54,48	-

Nr mapy z załącznika	Nr obszaru na mapie	Kryterium	Nazwa gminy	Teryt gminy	Typ gminy	Nazwa strefy	Powierzchnia obszaru km ²	Szacowana liczba ludności
Z2.9	AOT40_dlugot_sm_1	AOT40(długotermin)	Jastrzębia	1425042	wiejska	strefa mazowiecka	89,679	-
Z2.9	AOT40_dlugot_sm_1	AOT40(długotermin)	Jedlińsk	1425052	wiejska	strefa mazowiecka	138,603	-
Z2.9	AOT40_dlugot_sm_1	AOT40(długotermin)	Jedlnia-Letnisko	1425062	wiejska	strefa mazowiecka	65,534	-
Z2.9	AOT40_dlugot_sm_1	AOT40(długotermin)	Jednorzec	1422042	wiejska	strefa mazowiecka	232,009	-
Z2.9	AOT40_dlugot_sm_1	AOT40(długotermin)	Joniec	1420062	wiejska	strefa mazowiecka	73,066	-
Z2.9	AOT40_dlugot_sm_1	AOT40(długotermin)	Józefów	1417011	miejska	strefa mazowiecka	23,897	-
Z2.9	AOT40_dlugot_sm_1	AOT40(długotermin)	Kadzidło	1415052	wiejska	strefa mazowiecka	258,683	-
Z2.9	AOT40_dlugot_sm_1	AOT40(długotermin)	Kałużyn	1412093	miejsko-wiejska	strefa mazowiecka	94,361	-
Z2.9	AOT40_dlugot_sm_1	AOT40(długotermin)	Kampinos	1432032	wiejska	strefa mazowiecka	84,5	-
Z2.9	AOT40_dlugot_sm_1	AOT40(długotermin)	Karczew	1417043	miejsko-wiejska	strefa mazowiecka	81,438	-
Z2.9	AOT40_dlugot_sm_1	AOT40(długotermin)	Karniewo	1411032	wiejska	strefa mazowiecka	128,94	-
Z2.9	AOT40_dlugot_sm_1	AOT40(długotermin)	Kazanów	1436012	wiejska	strefa mazowiecka	94,856	-
Z2.9	AOT40_dlugot_sm_1	AOT40(długotermin)	Klembów	1434072	wiejska	strefa mazowiecka	85,647	-
Z2.9	AOT40_dlugot_sm_1	AOT40(długotermin)	Klów	1423032	wiejska	strefa mazowiecka	86,661	-
Z2.9	AOT40_dlugot_sm_1	AOT40(długotermin)	Kobyłka	1434011	miejska	strefa mazowiecka	19,623	-
Z2.9	AOT40_dlugot_sm_1	AOT40(długotermin)	Końskie	1417052	wiejska	strefa mazowiecka	106,425	-
Z2.9	AOT40_dlugot_sm_1	AOT40(długotermin)	Konstancin-Jeziorna	1418023	miejsko-wiejska	strefa mazowiecka	78,511	-
Z2.9	AOT40_dlugot_sm_1	AOT40(długotermin)	Korczew	1426022	wiejska	strefa mazowiecka	104,962	-
Z2.9	AOT40_dlugot_sm_1	AOT40(długotermin)	Korytnica	1433032	wiejska	strefa mazowiecka	180,229	-
Z2.9	AOT40_dlugot_sm_1	AOT40(długotermin)	Kosów Lacki	1429053	miejsko-wiejska	strefa mazowiecka	200,096	-
Z2.9	AOT40_dlugot_sm_1	AOT40(długotermin)	Kotuń	1426032	wiejska	strefa mazowiecka	150,404	-
Z2.9	AOT40_dlugot_sm_1	AOT40(długotermin)	Kowala	1425072	wiejska	strefa mazowiecka	74,632	-
Z2.9	AOT40_dlugot_sm_1	AOT40(długotermin)	Kozienice	1407053	miejsko-wiejska	strefa mazowiecka	243,861	-
Z2.9	AOT40_dlugot_sm_1	AOT40(długotermin)	Krasne	1422052	wiejska	strefa mazowiecka	101,245	-
Z2.9	AOT40_dlugot_sm_1	AOT40(długotermin)	Krasnosielc	1411042	wiejska	strefa mazowiecka	167,038	-

Nr mapy z załącznika	Nr obszaru na mapie	Kryterium	Nazwa gminy	Teryt gminy	Typ gminy	Nazwa strefy	Powierzchnia obszaru km ²	Szacowana liczba ludności
Z2.9	AOT40_dlugot_sm_1	AOT40(długoterm)	Krzynowłoga Mała	1422062	wiejska	strefa mazowiecka	184,678	-
Z2.9	AOT40_dlugot_sm_1	AOT40(długoterm)	Kuczbork-Osada	1437022	wiejska	strefa mazowiecka	121,43	-
Z2.9	AOT40_dlugot_sm_1	AOT40(długoterm)	Latowicz	1412102	wiejska	strefa mazowiecka	113,967	-
Z2.9	AOT40_dlugot_sm_1	AOT40(długoterm)	Legionowo	1408011	miejska	strefa mazowiecka	13,531	-
Z2.9	AOT40_dlugot_sm_1	AOT40(długoterm)	Lelis	1415062	wiejska	strefa mazowiecka	196,254	-
Z2.9	AOT40_dlugot_sm_1	AOT40(długoterm)	Leoncin	1414032	wiejska	strefa mazowiecka	157,808	-
Z2.9	AOT40_dlugot_sm_1	AOT40(długoterm)	Leszno	1432042	wiejska	strefa mazowiecka	124,927	-
Z2.9	AOT40_dlugot_sm_1	AOT40(długoterm)	Lesznówola	1418032	wiejska	strefa mazowiecka	69,231	-
Z2.9	AOT40_dlugot_sm_1	AOT40(długoterm)	Lipowiec Kościelny	1413032	wiejska	strefa mazowiecka	114,32	-
Z2.9	AOT40_dlugot_sm_1	AOT40(długoterm)	Lipsko	1409033	miejsko-wiejska	strefa mazowiecka	135,188	-
Z2.9	AOT40_dlugot_sm_1	AOT40(długoterm)	Liw	1433042	wiejska	strefa mazowiecka	169,399	-
Z2.9	AOT40_dlugot_sm_1	AOT40(długoterm)	Lubowidz	1437032	wiejska	strefa mazowiecka	190,535	-
Z2.9	AOT40_dlugot_sm_1	AOT40(długoterm)	Lutocin	1437042	wiejska	strefa mazowiecka	126,286	-
Z2.9	AOT40_dlugot_sm_1	AOT40(długoterm)	Łaskarzew	1403021	miejska	strefa mazowiecka	15,34	-
Z2.9	AOT40_dlugot_sm_1	AOT40(długoterm)	Łaskarzew	1403062	wiejska	strefa mazowiecka	87,56	-
Z2.9	AOT40_dlugot_sm_1	AOT40(długoterm)	Łąck	1419072	wiejska	strefa mazowiecka	93,86	-
Z2.9	AOT40_dlugot_sm_1	AOT40(długoterm)	Łochów	1433053	miejsko-wiejska	strefa mazowiecka	195,356	-
Z2.9	AOT40_dlugot_sm_1	AOT40(długoterm)	Łomianki	1432053	miejsko-wiejska	strefa mazowiecka	38,826	-
Z2.9	AOT40_dlugot_sm_1	AOT40(długoterm)	Łosice	1410023	miejsko-wiejska	strefa mazowiecka	121,321	-
Z2.9	AOT40_dlugot_sm_1	AOT40(długoterm)	Łyse	1415072	wiejska	strefa mazowiecka	246,609	-
Z2.9	AOT40_dlugot_sm_1	AOT40(długoterm)	Maciejowice	1403072	wiejska	strefa mazowiecka	173,459	-
Z2.9	AOT40_dlugot_sm_1	AOT40(długoterm)	Magnuszew	1407062	wiejska	strefa mazowiecka	141,058	-
Z2.9	AOT40_dlugot_sm_1	AOT40(długoterm)	Maków Mazowiecki	1411011	miejska	strefa mazowiecka	10,269	-
Z2.9	AOT40_dlugot_sm_1	AOT40(długoterm)	Mała Wieś	1419082	wiejska	strefa mazowiecka	108,644	-
Z2.9	AOT40_dlugot_sm_1	AOT40(długoterm)	Małkinia Górna	1416052	wiejska	strefa mazowiecka	134,259	-

Nr mapy z załącznika	Nr obszaru na mapie	Kryterium	Nazwa gminy	Teryt gminy	Typ gminy	Nazwa strefy	Powierzchnia obszaru km ²	Szacowana liczba ludności
Z2.9	AOT40_dlugot_sm_1	AOT40(długoterm)	Marki	1434021	miejska	strefa mazowiecka	26,123	-
Z2.9	AOT40_dlugot_sm_1	AOT40(długoterm)	Miastków Kościelny	1403082	wiejska	strefa mazowiecka	85,233	-
Z2.9	AOT40_dlugot_sm_1	AOT40(długoterm)	Michałowice	1421042	wiejska	strefa mazowiecka	34,703	-
Z2.9	AOT40_dlugot_sm_1	AOT40(długoterm)	Miedzna	1433062	wiejska	strefa mazowiecka	115,972	-
Z2.9	AOT40_dlugot_sm_1	AOT40(długoterm)	Milanówek	1405011	miejska	strefa mazowiecka	13,422	-
Z2.9	AOT40_dlugot_sm_1	AOT40(długoterm)	Mińsk Mazowiecki	1412011	miejska	strefa mazowiecka	13,181	-
Z2.9	AOT40_dlugot_sm_1	AOT40(długoterm)	Mińsk Mazowiecki	1412112	wiejska	strefa mazowiecka	112,235	-
Z2.9	AOT40_dlugot_sm_1	AOT40(długoterm)	Mirów	1430032	wiejska	strefa mazowiecka	53,007	-
Z2.9	AOT40_dlugot_sm_1	AOT40(długoterm)	Mława	1413011	miejska	strefa mazowiecka	34,756	-
Z2.9	AOT40_dlugot_sm_1	AOT40(długoterm)	Młodzieszyn	1428042	wiejska	strefa mazowiecka	117,343	-
Z2.9	AOT40_dlugot_sm_1	AOT40(długoterm)	Młynarze	1411052	wiejska	strefa mazowiecka	74,805	-
Z2.9	AOT40_dlugot_sm_1	AOT40(długoterm)	Mochowo	1427032	wiejska	strefa mazowiecka	143,492	-
Z2.9	AOT40_dlugot_sm_1	AOT40(długoterm)	Mogielnica	1406073	miejsko-wiejska	strefa mazowiecka	141,149	-
Z2.9	AOT40_dlugot_sm_1	AOT40(długoterm)	Mokobody	1426042	wiejska	strefa mazowiecka	119,28	-
Z2.9	AOT40_dlugot_sm_1	AOT40(długoterm)	Mordy	1426053	miejsko-wiejska	strefa mazowiecka	170,031	-
Z2.9	AOT40_dlugot_sm_1	AOT40(długoterm)	Mrozy	1412123	miejsko-wiejska	strefa mazowiecka	144,832	-
Z2.9	AOT40_dlugot_sm_1	AOT40(długoterm)	Mszczonów	1438023	miejsko-wiejska	strefa mazowiecka	151,811	-
Z2.9	AOT40_dlugot_sm_1	AOT40(długoterm)	Myszyniec	1415083	miejsko-wiejska	strefa mazowiecka	227,952	-
Z2.9	AOT40_dlugot_sm_1	AOT40(długoterm)	Nadarzyn	1421052	wiejska	strefa mazowiecka	73,378	-
Z2.9	AOT40_dlugot_sm_1	AOT40(długoterm)	Naruszewo	1420072	wiejska	strefa mazowiecka	159,294	-
Z2.9	AOT40_dlugot_sm_1	AOT40(długoterm)	Nasielsk	1414043	miejsko-wiejska	strefa mazowiecka	205,544	-
Z2.9	AOT40_dlugot_sm_1	AOT40(długoterm)	Nieporęt	1408032	wiejska	strefa mazowiecka	95,972	-
Z2.9	AOT40_dlugot_sm_1	AOT40(długoterm)	Nowa Sucha	1428052	wiejska	strefa mazowiecka	90,051	-
Z2.9	AOT40_dlugot_sm_1	AOT40(długoterm)	Nowe Miasto	1420082	wiejska	strefa mazowiecka	117,717	-
Z2.9	AOT40_dlugot_sm_1	AOT40(długoterm)	Nowe Miasto nad Pilicą	1406083	miejsko-wiejska	strefa mazowiecka	158,433	-

Nr mapy z załącznika	Nr obszaru na mapie	Kryterium	Nazwa gminy	Teryt gminy	Typ gminy	Nazwa strefy	Powierzchnia obszaru km ²	Szacowana liczba ludności
Z2.9	AOT40_dlugot_sm_1	AOT40(długotermin)	Nowy Duninów	1419092	wiejska	strefa mazowiecka	146,023	-
Z2.9	AOT40_dlugot_sm_1	AOT40(długotermin)	Nowy Dwór Mazowiecki	1414011	miejska	strefa mazowiecka	28,168	-
Z2.9	AOT40_dlugot_sm_1	AOT40(długotermin)	Nur	1416062	wiejska	strefa mazowiecka	95,983	-
Z2.9	AOT40_dlugot_sm_1	AOT40(długotermin)	Obryte	1424022	wiejska	strefa mazowiecka	139,609	-
Z2.9	AOT40_dlugot_sm_1	AOT40(długotermin)	Odrzywół	1423042	wiejska	strefa mazowiecka	98,971	-
Z2.9	AOT40_dlugot_sm_1	AOT40(długotermin)	Ojrzeń	1402062	wiejska	strefa mazowiecka	120,104	-
Z2.9	AOT40_dlugot_sm_1	AOT40(długotermin)	Olszanka	1410032	wiejska	strefa mazowiecka	87,633	-
Z2.9	AOT40_dlugot_sm_1	AOT40(długotermin)	Olszewo-Borki	1415092	wiejska	strefa mazowiecka	196,587	-
Z2.9	AOT40_dlugot_sm_1	AOT40(długotermin)	Opinogóra Górna	1402072	wiejska	strefa mazowiecka	138,89	-
Z2.9	AOT40_dlugot_sm_1	AOT40(długotermin)	Orońsko	1430042	wiejska	strefa mazowiecka	81,896	-
Z2.9	AOT40_dlugot_sm_1	AOT40(długotermin)	Osieck	1417062	wiejska	strefa mazowiecka	67,925	-
Z2.9	AOT40_dlugot_sm_1	AOT40(długotermin)	Ostrołęka	1461011	miejska	strefa mazowiecka	28,61	-
Z2.9	AOT40_dlugot_sm_1	AOT40(długotermin)	Ostrów Mazowiecka	1416011	miejska	strefa mazowiecka	22,259	-
Z2.9	AOT40_dlugot_sm_1	AOT40(długotermin)	Ostrów Mazowiecka	1416072	wiejska	strefa mazowiecka	282,793	-
Z2.9	AOT40_dlugot_sm_1	AOT40(długotermin)	Otwock	1417021	miejska	strefa mazowiecka	47,272	-
Z2.9	AOT40_dlugot_sm_1	AOT40(długotermin)	Ożarów Mazowiecki	1432063	miejsko-wiejska	strefa mazowiecka	71,173	-
Z2.9	AOT40_dlugot_sm_1	AOT40(długotermin)	Pacyna	1404032	wiejska	strefa mazowiecka	90,187	-
Z2.9	AOT40_dlugot_sm_1	AOT40(długotermin)	Paprotnia	1426062	wiejska	strefa mazowiecka	81,418	-
Z2.9	AOT40_dlugot_sm_1	AOT40(długotermin)	Parysów	1403092	wiejska	strefa mazowiecka	64,145	-
Z2.9	AOT40_dlugot_sm_1	AOT40(długotermin)	Piaseczno	1418043	miejsko-wiejska	strefa mazowiecka	128,127	-
Z2.9	AOT40_dlugot_sm_1	AOT40(długotermin)	Piastów	1421011	miejska	strefa mazowiecka	5,76	-
Z2.9	AOT40_dlugot_sm_1	AOT40(długotermin)	Piława	1403103	miejsko-wiejska	strefa mazowiecka	77,052	-
Z2.9	AOT40_dlugot_sm_1	AOT40(długotermin)	Pionki	1425011	miejska	strefa mazowiecka	18,391	-
Z2.9	AOT40_dlugot_sm_1	AOT40(długotermin)	Pionki	1425082	wiejska	strefa mazowiecka	229,562	-
Z2.9	AOT40_dlugot_sm_1	AOT40(długotermin)	Platerów	1410042	wiejska	strefa mazowiecka	129,527	-

Nr mapy z załącznika	Nr obszaru na mapie	Kryterium	Nazwa gminy	Teryt gminy	Typ gminy	Nazwa strefy	Powierzchnia obszaru km ²	Szacowana liczba ludności
Z2.9	AOT40_dlugot_sm_1	AOT40(długoterm)	Płoniawy-Bramura	1411062	wiejska	strefa mazowiecka	134,72	-
Z2.9	AOT40_dlugot_sm_1	AOT40(długoterm)	Płońsk	1420011	miejska	strefa mazowiecka	11,591	-
Z2.9	AOT40_dlugot_sm_1	AOT40(długoterm)	Płońsk	1420092	wiejska	strefa mazowiecka	126,755	-
Z2.9	AOT40_dlugot_sm_1	AOT40(długoterm)	Pniewy	1406092	wiejska	strefa mazowiecka	102,214	-
Z2.9	AOT40_dlugot_sm_1	AOT40(długoterm)	Podkowa Leśna	1405021	miejska	strefa mazowiecka	10,099	-
Z2.9	AOT40_dlugot_sm_1	AOT40(długoterm)	Pokrzywnica	1424032	wiejska	strefa mazowiecka	120,413	-
Z2.9	AOT40_dlugot_sm_1	AOT40(długoterm)	Policzna	1436022	wiejska	strefa mazowiecka	112,478	-
Z2.9	AOT40_dlugot_sm_1	AOT40(długoterm)	Pomiechówek	1414052	wiejska	strefa mazowiecka	102,57	-
Z2.9	AOT40_dlugot_sm_1	AOT40(długoterm)	Poświętne	1434082	wiejska	strefa mazowiecka	103,94	-
Z2.9	AOT40_dlugot_sm_1	AOT40(długoterm)	Potworów	1423052	wiejska	strefa mazowiecka	82,286	-
Z2.9	AOT40_dlugot_sm_1	AOT40(długoterm)	Prażmów	1418052	wiejska	strefa mazowiecka	86,41	-
Z2.9	AOT40_dlugot_sm_1	AOT40(długoterm)	Promna	1401022	wiejska	strefa mazowiecka	120,141	-
Z2.9	AOT40_dlugot_sm_1	AOT40(długoterm)	Pruszków	1421021	miejska	strefa mazowiecka	19,168	-
Z2.9	AOT40_dlugot_sm_1	AOT40(długoterm)	Przasnysz	1422011	miejska	strefa mazowiecka	25,133	-
Z2.9	AOT40_dlugot_sm_1	AOT40(długoterm)	Przasnysz	1422072	wiejska	strefa mazowiecka	183,958	-
Z2.9	AOT40_dlugot_sm_1	AOT40(długoterm)	Przesmyki	1426072	wiejska	strefa mazowiecka	117,253	-
Z2.9	AOT40_dlugot_sm_1	AOT40(długoterm)	Przyłek	1436032	wiejska	strefa mazowiecka	131,534	-
Z2.9	AOT40_dlugot_sm_1	AOT40(długoterm)	Przysucha	1423063	miejsko-wiejska	strefa mazowiecka	181,293	-
Z2.9	AOT40_dlugot_sm_1	AOT40(długoterm)	Przytyk	1425092	wiejska	strefa mazowiecka	134,232	-
Z2.9	AOT40_dlugot_sm_1	AOT40(długoterm)	Pułtusk	1424043	miejsko-wiejska	strefa mazowiecka	134,005	-
Z2.9	AOT40_dlugot_sm_1	AOT40(długoterm)	Puszcza Mariańska	1438032	wiejska	strefa mazowiecka	143,013	-
Z2.9	AOT40_dlugot_sm_1	AOT40(długoterm)	Raciąż	1420021	miejska	strefa mazowiecka	8,387	-
Z2.9	AOT40_dlugot_sm_1	AOT40(długoterm)	Raciąż	1420102	wiejska	strefa mazowiecka	242,588	-
Z2.9	AOT40_dlugot_sm_1	AOT40(długoterm)	Radzanowo	1419102	wiejska	strefa mazowiecka	104,31	-
Z2.9	AOT40_dlugot_sm_1	AOT40(długoterm)	Radzanów	1401032	wiejska	strefa mazowiecka	82,431	-

Nr mapy z załącznika	Nr obszaru na mapie	Kryterium	Nazwa gminy	Teryt gminy	Typ gminy	Nazwa strefy	Powierzchnia obszaru km ²	Szacowana liczba ludności
Z2.9	AOT40_dlugot_sm_1	AOT40(długoterm)	Radzanów	1413042	wiejska	strefa mazowiecka	98,736	-
Z2.9	AOT40_dlugot_sm_1	AOT40(długoterm)	Radziejowice	1438042	wiejska	strefa mazowiecka	72,829	-
Z2.9	AOT40_dlugot_sm_1	AOT40(długoterm)	Radzymin	1434093	miejsko-wiejska	strefa mazowiecka	129,416	-
Z2.9	AOT40_dlugot_sm_1	AOT40(długoterm)	Raszyn	1421062	wiejska	strefa mazowiecka	43,876	-
Z2.9	AOT40_dlugot_sm_1	AOT40(długoterm)	Regimin	1402082	wiejska	strefa mazowiecka	111,047	-
Z2.9	AOT40_dlugot_sm_1	AOT40(długoterm)	Repki	1429062	wiejska	strefa mazowiecka	168,554	-
Z2.9	AOT40_dlugot_sm_1	AOT40(długoterm)	Rościszewo	1427042	wiejska	strefa mazowiecka	114,633	-
Z2.9	AOT40_dlugot_sm_1	AOT40(długoterm)	Różan	1411073	miejsko-wiejska	strefa mazowiecka	84,514	-
Z2.9	AOT40_dlugot_sm_1	AOT40(długoterm)	Rusinów	1423072	wiejska	strefa mazowiecka	82,692	-
Z2.9	AOT40_dlugot_sm_1	AOT40(długoterm)	Rybno	1428062	wiejska	strefa mazowiecka	72,658	-
Z2.9	AOT40_dlugot_sm_1	AOT40(długoterm)	Rząśnik	1435032	wiejska	strefa mazowiecka	167,306	-
Z2.9	AOT40_dlugot_sm_1	AOT40(długoterm)	Rzecznów	1409042	wiejska	strefa mazowiecka	103,383	-
Z2.9	AOT40_dlugot_sm_1	AOT40(długoterm)	Rzekuń	1415102	wiejska	strefa mazowiecka	135,636	-
Z2.9	AOT40_dlugot_sm_1	AOT40(długoterm)	Rzewnie	1411082	wiejska	strefa mazowiecka	111,686	-
Z2.9	AOT40_dlugot_sm_1	AOT40(długoterm)	Sabnie	1429072	wiejska	strefa mazowiecka	107,977	-
Z2.9	AOT40_dlugot_sm_1	AOT40(długoterm)	Sadowne	1433072	wiejska	strefa mazowiecka	144,671	-
Z2.9	AOT40_dlugot_sm_1	AOT40(długoterm)	Sanniki	1404042	wiejska	strefa mazowiecka	94,476	-
Z2.9	AOT40_dlugot_sm_1	AOT40(długoterm)	Sarnaki	1410052	wiejska	strefa mazowiecka	197,581	-
Z2.9	AOT40_dlugot_sm_1	AOT40(długoterm)	Serock	1408043	miejsko-wiejska	strefa mazowiecka	110,147	-
Z2.9	AOT40_dlugot_sm_1	AOT40(długoterm)	Sieciechów	1407072	wiejska	strefa mazowiecka	62,473	-
Z2.9	AOT40_dlugot_sm_1	AOT40(długoterm)	Siedlce	1426082	wiejska	strefa mazowiecka	141,325	-
Z2.9	AOT40_dlugot_sm_1	AOT40(długoterm)	Siedlce	1464011	miejska	strefa mazowiecka	31,854	-
Z2.9	AOT40_dlugot_sm_1	AOT40(długoterm)	Siemiątkowo	1437052	wiejska	strefa mazowiecka	113,243	-
Z2.9	AOT40_dlugot_sm_1	AOT40(długoterm)	Siennica	1412132	wiejska	strefa mazowiecka	110,771	-
Z2.9	AOT40_dlugot_sm_1	AOT40(długoterm)	Sienno	1409052	wiejska	strefa mazowiecka	147,077	-

Nr mapy z załącznika	Nr obszaru na mapie	Kryterium	Nazwa gminy	Teryt gminy	Typ gminy	Nazwa strefy	Powierzchnia obszaru km ²	Szacowana liczba ludności
Z2.9	AOT40_dlugot_sm_1	AOT40(długoterm)	Sierpc	1427011	miejska	strefa mazowiecka	18,57	-
Z2.9	AOT40_dlugot_sm_1	AOT40(długoterm)	Sierpc	1427052	wiejska	strefa mazowiecka	149,88	-
Z2.9	AOT40_dlugot_sm_1	AOT40(długoterm)	Skaryszew	1425103	miejsko-wiejska	strefa mazowiecka	171,115	-
Z2.9	AOT40_dlugot_sm_1	AOT40(długoterm)	Skórzec	1426092	wiejska	strefa mazowiecka	119,007	-
Z2.9	AOT40_dlugot_sm_1	AOT40(długoterm)	Słubice	1419112	wiejska	strefa mazowiecka	95,731	-
Z2.9	AOT40_dlugot_sm_1	AOT40(długoterm)	Słupno	1419122	wiejska	strefa mazowiecka	74,826	-
Z2.9	AOT40_dlugot_sm_1	AOT40(długoterm)	Sobienie-Jeziory	1417072	wiejska	strefa mazowiecka	97,608	-
Z2.9	AOT40_dlugot_sm_1	AOT40(długoterm)	Sobolew	1403112	wiejska	strefa mazowiecka	94,749	-
Z2.9	AOT40_dlugot_sm_1	AOT40(długoterm)	Sochaczew	1428011	miejska	strefa mazowiecka	26,155	-
Z2.9	AOT40_dlugot_sm_1	AOT40(długoterm)	Sochaczew	1428072	wiejska	strefa mazowiecka	91,271	-
Z2.9	AOT40_dlugot_sm_1	AOT40(długoterm)	Sochocin	1420112	wiejska	strefa mazowiecka	122,038	-
Z2.9	AOT40_dlugot_sm_1	AOT40(długoterm)	Sokołów Podlaski	1429011	miejska	strefa mazowiecka	17,503	-
Z2.9	AOT40_dlugot_sm_1	AOT40(długoterm)	Sokołów Podlaski	1429082	wiejska	strefa mazowiecka	136,589	-
Z2.9	AOT40_dlugot_sm_1	AOT40(długoterm)	Solec nad Wisłą	1409062	wiejska	strefa mazowiecka	129,745	-
Z2.9	AOT40_dlugot_sm_1	AOT40(długoterm)	Somianka	1435042	wiejska	strefa mazowiecka	117,726	-
Z2.9	AOT40_dlugot_sm_1	AOT40(długoterm)	Sońsk	1402092	wiejska	strefa mazowiecka	154,555	-
Z2.9	AOT40_dlugot_sm_1	AOT40(długoterm)	Stanisławów	1412142	wiejska	strefa mazowiecka	106,201	-
Z2.9	AOT40_dlugot_sm_1	AOT40(długoterm)	Stara Biała	1419132	wiejska	strefa mazowiecka	110,975	-
Z2.9	AOT40_dlugot_sm_1	AOT40(długoterm)	Stara Błotnica	1401042	wiejska	strefa mazowiecka	95,963	-
Z2.9	AOT40_dlugot_sm_1	AOT40(długoterm)	Stara Kornica	1410062	wiejska	strefa mazowiecka	118,886	-
Z2.9	AOT40_dlugot_sm_1	AOT40(długoterm)	Stare Babice	1432072	wiejska	strefa mazowiecka	63,356	-
Z2.9	AOT40_dlugot_sm_1	AOT40(długoterm)	Staroźreby	1419142	wiejska	strefa mazowiecka	137,471	-
Z2.9	AOT40_dlugot_sm_1	AOT40(długoterm)	Stary Lubotyń	1416082	wiejska	strefa mazowiecka	109,547	-
Z2.9	AOT40_dlugot_sm_1	AOT40(długoterm)	Sterdyń	1429092	wiejska	strefa mazowiecka	129,944	-
Z2.9	AOT40_dlugot_sm_1	AOT40(długoterm)	Stoczek	1433082	wiejska	strefa mazowiecka	144,474	-

Nr mapy z załącznika	Nr obszaru na mapie	Kryterium	Nazwa gminy	Teryt gminy	Typ gminy	Nazwa strefy	Powierzchnia obszaru km ²	Szacowana liczba ludności
Z2.9	AOT40_dlugot_sm_1	AOT40(długotermin)	Strachówka	1434102	wiejska	strefa mazowiecka	107,693	-
Z2.9	AOT40_dlugot_sm_1	AOT40(długotermin)	Stromiec	1401052	wiejska	strefa mazowiecka	156,625	-
Z2.9	AOT40_dlugot_sm_1	AOT40(długotermin)	Strzegowo	1413052	wiejska	strefa mazowiecka	213,949	-
Z2.9	AOT40_dlugot_sm_1	AOT40(długotermin)	Stupsk	1413062	wiejska	strefa mazowiecka	117,861	-
Z2.9	AOT40_dlugot_sm_1	AOT40(długotermin)	Suchożebry	1426102	wiejska	strefa mazowiecka	100,535	-
Z2.9	AOT40_dlugot_sm_1	AOT40(długotermin)	Sulejówek	1412151	miejska	strefa mazowiecka	19,292	-
Z2.9	AOT40_dlugot_sm_1	AOT40(długotermin)	Sypniewo	1411092	wiejska	strefa mazowiecka	128,337	-
Z2.9	AOT40_dlugot_sm_1	AOT40(długotermin)	Szczawin Kościelny	1404052	wiejska	strefa mazowiecka	127,027	-
Z2.9	AOT40_dlugot_sm_1	AOT40(długotermin)	Szczutowo	1427062	wiejska	strefa mazowiecka	112,527	-
Z2.9	AOT40_dlugot_sm_1	AOT40(długotermin)	Szelków	1411102	wiejska	strefa mazowiecka	113,104	-
Z2.9	AOT40_dlugot_sm_1	AOT40(długotermin)	Szreńsk	1413072	wiejska	strefa mazowiecka	109,248	-
Z2.9	AOT40_dlugot_sm_1	AOT40(długotermin)	Szulborze Wielkie	1416092	wiejska	strefa mazowiecka	46,705	-
Z2.9	AOT40_dlugot_sm_1	AOT40(długotermin)	Szydłowiec	1430053	miejsko-wiejska	strefa mazowiecka	138,144	-
Z2.9	AOT40_dlugot_sm_1	AOT40(długotermin)	Szydłowo	1413082	wiejska	strefa mazowiecka	122,356	-
Z2.9	AOT40_dlugot_sm_1	AOT40(długotermin)	Świercze	1424052	wiejska	strefa mazowiecka	93,274	-
Z2.9	AOT40_dlugot_sm_1	AOT40(długotermin)	Tarczyn	1418063	miejsko-wiejska	strefa mazowiecka	114,15	-
Z2.9	AOT40_dlugot_sm_1	AOT40(długotermin)	Tczów	1436042	wiejska	strefa mazowiecka	72,103	-
Z2.9	AOT40_dlugot_sm_1	AOT40(długotermin)	Teresin	1428082	wiejska	strefa mazowiecka	87,874	-
Z2.9	AOT40_dlugot_sm_1	AOT40(długotermin)	Tłuszcz	1434113	miejsko-wiejska	strefa mazowiecka	102,952	-
Z2.9	AOT40_dlugot_sm_1	AOT40(długotermin)	Trojanów	1403122	wiejska	strefa mazowiecka	151,28	-
Z2.9	AOT40_dlugot_sm_1	AOT40(długotermin)	Troszyn	1415112	wiejska	strefa mazowiecka	156,22	-
Z2.9	AOT40_dlugot_sm_1	AOT40(długotermin)	Warka	1406113	miejsko-wiejska	strefa mazowiecka	202,215	-
Z2.9	AOT40_dlugot_sm_1	AOT40(długotermin)	Wąsewo	1416102	wiejska	strefa mazowiecka	119,348	-
Z2.9	AOT40_dlugot_sm_1	AOT40(długotermin)	Węgrów	1433011	miejska	strefa mazowiecka	35,494	-
Z2.9	AOT40_dlugot_sm_1	AOT40(długotermin)	Wiązowna	1417082	wiejska	strefa mazowiecka	102,045	-

Nr mapy z załącznika	Nr obszaru na mapie	Kryterium	Nazwa gminy	Teryt gminy	Typ gminy	Nazwa strefy	Powierzchnia obszaru km ²	Szacowana liczba ludności
Z2.9	AOT40_dlugot_sm_1	AOT40(długoterm)	Wieczfnia Kościelna	1413092	wiejska	strefa mazowiecka	119,591	-
Z2.9	AOT40_dlugot_sm_1	AOT40(długoterm)	Wieliszew	1408052	wiejska	strefa mazowiecka	106,024	-
Z2.9	AOT40_dlugot_sm_1	AOT40(długoterm)	Wieniawa	1423082	wiejska	strefa mazowiecka	103,872	-
Z2.9	AOT40_dlugot_sm_1	AOT40(długoterm)	Wierzbica	1425112	wiejska	strefa mazowiecka	94,015	-
Z2.9	AOT40_dlugot_sm_1	AOT40(długoterm)	Wierzno	1433092	wiejska	strefa mazowiecka	103,154	-
Z2.9	AOT40_dlugot_sm_1	AOT40(długoterm)	Wilga	1403132	wiejska	strefa mazowiecka	118,778	-
Z2.9	AOT40_dlugot_sm_1	AOT40(długoterm)	Winnica	1424062	wiejska	strefa mazowiecka	114,958	-
Z2.9	AOT40_dlugot_sm_1	AOT40(długoterm)	Wiskitki	1438052	wiejska	strefa mazowiecka	149,939	-
Z2.9	AOT40_dlugot_sm_1	AOT40(długoterm)	Wiśniew	1426112	wiejska	strefa mazowiecka	125,978	-
Z2.9	AOT40_dlugot_sm_1	AOT40(długoterm)	Wiśniewo	1413102	wiejska	strefa mazowiecka	99,167	-
Z2.9	AOT40_dlugot_sm_1	AOT40(długoterm)	Wodynie	1426122	wiejska	strefa mazowiecka	115,358	-
Z2.9	AOT40_dlugot_sm_1	AOT40(długoterm)	Wolanów	1425122	wiejska	strefa mazowiecka	82,817	-
Z2.9	AOT40_dlugot_sm_1	AOT40(długoterm)	Wołomin	1434123	miejsko-wiejska	strefa mazowiecka	61,612	-
Z2.9	AOT40_dlugot_sm_1	AOT40(długoterm)	Wyszków	1435053	miejsko-wiejska	strefa mazowiecka	165,063	-
Z2.9	AOT40_dlugot_sm_1	AOT40(długoterm)	Wyszogród	1419153	miejsko-wiejska	strefa mazowiecka	95,535	-
Z2.9	AOT40_dlugot_sm_1	AOT40(długoterm)	Wyśmierzyce	1401063	miejsko-wiejska	strefa mazowiecka	105,309	-
Z2.9	AOT40_dlugot_sm_1	AOT40(długoterm)	Zabrodzie	1435062	wiejska	strefa mazowiecka	91,954	-
Z2.9	AOT40_dlugot_sm_1	AOT40(długoterm)	Zakroczym	1414063	miejsko-wiejska	strefa mazowiecka	71,625	-
Z2.9	AOT40_dlugot_sm_1	AOT40(długoterm)	Zakrzew	1425132	wiejska	strefa mazowiecka	96,214	-
Z2.9	AOT40_dlugot_sm_1	AOT40(długoterm)	Załużki	1420122	wiejska	strefa mazowiecka	108,371	-
Z2.9	AOT40_dlugot_sm_1	AOT40(długoterm)	Zaręby Kościelne	1416112	wiejska	strefa mazowiecka	88,702	-
Z2.9	AOT40_dlugot_sm_1	AOT40(długoterm)	Zatory	1424072	wiejska	strefa mazowiecka	119,849	-
Z2.9	AOT40_dlugot_sm_1	AOT40(długoterm)	Zawidz	1427072	wiejska	strefa mazowiecka	185,607	-
Z2.9	AOT40_dlugot_sm_1	AOT40(długoterm)	Ząbki	1434031	miejska	strefa mazowiecka	10,973	-
Z2.9	AOT40_dlugot_sm_1	AOT40(długoterm)	Zbuczyn	1426132	wiejska	strefa mazowiecka	210,761	-

Nr mapy z załącznika	Nr obszaru na mapie	Kryterium	Nazwa gminy	Teryt gminy	Typ gminy	Nazwa strefy	Powierzchnia obszaru km ²	Szacowana liczba ludności
Z2.9	AOT40_dlugot_sm_1	AOT40(długoterem)	Zielonka	1434041	miejska	strefa mazowiecka	79,411	-
Z2.9	AOT40_dlugot_sm_1	AOT40(długoterem)	Zwoleń	1436053	miejsko-wiejska	strefa mazowiecka	161,687	-
Z2.9	AOT40_dlugot_sm_1	AOT40(długoterem)	Żabia Wola	1405062	wiejska	strefa mazowiecka	105,304	-
Z2.9	AOT40_dlugot_sm_1	AOT40(długoterem)	Żelechów	1403143	miejsko-wiejska	strefa mazowiecka	87,434	-
Z2.9	AOT40_dlugot_sm_1	AOT40(długoterem)	Żuromin	1437063	miejsko-wiejska	strefa mazowiecka	132,742	-
Z2.9	AOT40_dlugot_sm_1	AOT40(długoterem)	Żyrardów	1438011	miejska	strefa mazowiecka	14,335	-